

दार्चुला : जिल्ला पार्श्वचित्र

Darchula : District Profile



सल्लाहकार
श्री महादेव बडू कश्यप
प्रमुख
श्री अमर सिंह ठगुत्रा
उप-प्रमुख

सम्पादक मण्डल
गणेश बहादुर पाल
नि.जि.स.अ.

खडक सिंह धामी
जि.स.स सदस्य

विनोद प्रसाद भट्ट
निजी सचिव

प्रकाशक
जिल्ला समन्वय समितिको कार्यालय, दार्चुला

सल्लाहकार:- महादेव बडू कश्यप - प्रमुख
अमर सिंह ठगुन्ना - उप-प्रमुख

आर्थिक वर्ष :- २०७९/०८०

सम्पादक मण्डल: गणेश बहादुर पाल
खडक सिंह धामी
विनोद प्रसाद भट्ट

तयार गर्ने सहयोगी :- जिल्ला समन्वय समिति, दार्चुला स-परिवार

सर्वाधिकार © :- जिल्ला समन्वय समिति, दार्चुला

मुद्रण :- लटिनाथ स्टेसनरी एंड अर्डर सप्लायर्स, म.न.पा.-४, दार्चुला

प्रकाशक :- जिल्ला समन्वय समिति, दार्चुला

प्रकाशन मिति :- २०८० अषाढ

सम्पर्क ठेगाना :- जिल्ला समन्वय समिति, दार्चुला

फोन न :- ०९३-४१००४४

ईमेल :- ddc.darchula@gmail.com

वेब साईट :- www.dccdarchula.gov.np

दिलेन्द्र प्रसाद बडू
सांसद
प्रतिनिधि सभा
संघीय संसद, नेपाल



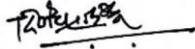
Dilendra Prasad Badu
Member of Parliament
House of Representatives
Federal Parliament, Nepal

०८ श्रावण २०८०



जिल्ला समन्वय समिति दार्चुलाले “दार्चुला जिल्लाको पार्श्वचित्र” (District – Profile) प्रकाशन गरेर अत्यन्तै सकारात्मक र प्रशंसनिय कार्य गरेको छ । पार्श्वचित्र प्रकाशन बाट जिल्ला र स्थानिय तहको विकास निर्माणको विद्यमान अवस्थाको यथार्थ चित्रण मात्र नभई जिल्लाको भावि विकास निर्माणका सन्दर्भमा स्थानिय, प्रदेश र संघीय सरकारहरु तथा योजनाविदहरुले अपनाउनु पर्ने प्राथमिकता एवं आधार का रुपमा प्रर्याप्त तथ्याङ्कगत सूचना र सन्दर्भ समग्री उपलब्ध भएको छ ।

पार्श्वचित्र प्रकाशन गरेर जिल्ला समन्वय समितिले एकातर्फ लोकतान्त्रिक मान्यता अनुरुप यथार्थ सूचना प्रवाहित गरेर जनताको सूचनाको हक, पारदर्शिता र जनताप्रतिको जवाफदेहिता लाई सुनिश्चित गरेको छ भने अर्को तर्फ प्रकाशित पुस्तिका; विकास निर्माण संस्था एवं अध्ययन अनुसन्धानकर्ता हरु समेतका लागि उपयोगी हुन सक्नेछ भन्ने विश्वास लिएको छु । सद्कार्यका लागि जिल्ला समन्वय समितिलाई हार्दिक धन्यवाद ।


(दिलेन्द्र प्रसाद बडू)
सांसद
प्रतिनिधि सभा
संघीय संसद, नेपाल

शुभकामना



दार्चुला जिल्ला समन्वय समितीले जिल्लाको पाश्चर्य चित्र प्रकाशित गर्न लागेकोमा हर्ष महशुस गरेको छ । एशियाका दुई शक्तिशाली राष्ट्र भारत र चीनको सिमानासंग जोडिएको यस जिल्लाको थुप्रै इतिहासहरू रहेका छन्। दार्चुला जिल्लाको सिमाना चीनको तिब्बत क्षेत्र सित जोडिएको छ । तिब्बत संग व्यापार गर्ने यहाँको प्रमुख नाकाको रूपमा व्याँस क्षेत्र हिन्दूहरूको महत्वपूर्ण तीर्थ स्थल तथा पर्यटकीय महत्व समेत बोकेको मानसरोवर जाने प्रमुख मार्ग सदरमुकाम खलंगा महाकाली नदीको किनारमा भारतको धारचुला सित जोडीएर रहेको छ।यस जिल्लाको भौगोलिक बनोटमा देखिएको बिबिधता झैं हावापानी तथा वातावरणमा पनिबिबिधता रहेको छ ।

संघिय संरचना पछी नौ वटा स्थानिय तहमा बाडीएको यस जिल्ला प्राकृतिक,सांस्कृतिक तथा पर्यटकीय दृष्टिकोणले प्रचुर सम्भावना भएकोरहेको छ, यस जिल्लाका प्रमुख धार्मिक तथा पर्यटकीय क्षेत्रहरूमा अपी हिमाल व्यास हिमाल, नाम्पा, महलको भग्नावशेष (उकु), सुरमासरोवर ताल (खण्डेश्वरी), लिपु लेक धर्मी गुफा (खण्डेश्वरी), शिखर डाडा, मालीकार्जुन, मालीकार्जुन मन्दिर मालीकार्जुन, हुनैनाथ मन्दिर हुनैनाथ, जयपुर मन्दिर रिठाचौपाता, बन्तोली मन्दिर बोहरीगाँउ, महलको भग्नावशेष देवल, गोकुलेश्वर शिव मन्दिर गोकुलेश्वर लटीनाथ मन्दिर लटीनाथ आदि रहेकाछन् ।

अतः जिल्ला समन्वय समितीले तयार गर्न लागेको पाश्चर्य चित्रले यहाँको सम्भावनालाई अझ प्रगाढ रूपमा अगाडी ल्याउनेछ र विकासमा कोषेढुगां सावित हुने छ भन्ने विश्वास लिएको छु । पाश्चर्य चित्र आगामी पुस्तालाई गहनाको रूपमा रहोस भन्ने शुभकामना व्यक्त गर्न चाहन्छु ।

अन्तमा यो पाश्चर्य चित्र प्रकाशनमा खटिने जि स स प्रमुख लगायत अन्य कर्मचारी र संलग्न सम्पूर्णलाई धन्यवाद दिन चाहन्छु । यो पाश्चर्य चित्रले समग्र जिल्लाको पर्यटन विकासकालागि मार्ग चित्र हुने समेत विश्वास लिएको छु ।

मा.मान बहादुर धामी

प्रदेश सभा सदस्य

पुर्व मन्त्रि

उद्योग पर्यटन वन तथा वातावरण मन्त्रालय

सुदुरपश्चिम प्रदेश



प्रदेश सभा सुदूरपश्चिम प्रदेश धनगढी, कैलाली



प.सं.-२०७९/०८०
च.नं.-

मा. विक्रम सिंह धामी
प्रदेश सभा सदस्य
दार्चुला-१

मिति:-२०७९/१२/०४



शुभकामना

जिल्ला समन्वय समिति दार्चुलाले वस्तुगत विवरण सहितको जिल्लाको पार्श्वचित्र तयार गर्न लागेको कुरा जानकारी पाउदा हर्षित भएको छु । सुन्दर सुदूरपश्चिमको उत्तरमा पवित्र गङ्गा महाकाली र चौलानीको तटमा, अपिनाम्मा हिमालको काखमा त्रीदेशिय सीमानाकामा अवस्थित प्राकृतिक, सांस्कृतिक दृष्टिकोणले भरिपूर्ण प्रकृतिको खुल्ला संग्राहालय हो दार्चुला जिल्ला । जिल्लाको वस्तुगत चिनारी, जनसांख्यिकिय विवरण, भू-उपयोग आर्थिक-सामाजिक तथा भौतिक पक्ष समेटेर तयार पारिने पार्श्वचित्रले जिल्लाको समग्र क्षेत्रको विकासको मार्ग चित्रको रेखा कोर्छ र यहाँ पार्श्वचित्रलाई विकासको दस्तावेज मानेर जिल्लाको समग्र विकासको खाका कोर्न, योजना, कार्यक्रम तथा नीति निर्माण गर्न महत्त्वपूर्ण सहयोग हुन्छ भन्ने मैले विश्वास लिएको छु ।

तत्कालीन गठबन्धनलाई आफ्नो अमूल्य मतदान गरि मलाई प्रदेश सभामा पठाउनुहुने दार्चुलाका जनताप्रति उत्तरदायी भएर दार्चुलाको आर्थिक, भौतिक, सांस्कृतिक, पर्यटकीय एवं चौतर्फी विकासको लागि आफू सधै अनवरत रूपमा लागि रहेको र लागि रहने प्रतिबद्धतासमेत व्यक्त गर्दछु । जिल्लाको पार्श्वचित्र तयार पार्न खटिएका सम्पूर्ण कर्मचारी, जनप्रतिनिधि तथा समग्र जिल्ला समन्वय समितिलाई हार्दिक धन्यवाद व्यक्त गर्दछु साथै नव वर्ष २०८० सालको सम्पूर्ण दार्चुलावासी आमामुवा, दाजुभाइ तथा दिदीबहिनीहरुमा उत्तरोत्तर प्रगति, सुस्वास्थ्य एवं दीर्घायुको हार्दिक मंगलमय शुभकामना व्यक्त गर्दछु ।

धन्यवाद ! जय नेपाल !

मा. विक्रम सिंह धामी
प्रदेश सभा सदस्य
दार्चुला-१



मा. लक्ष्मी वि.क.

सदस्य, सुदूरपश्चिम प्रदेश सभा
दार्चुला
केन्द्रिय सदस्य
नेकपा (माओवादी केन्द्र)

Hon. Laxmi BK

Member, Sudurpaschim Province Assembly
Darchula
Central Committee Member
CPN (Maoist Centre)



शुभकामना

जिल्ला समन्वय समिति दार्चुलाले दार्चुला जिल्लाको समग्र वस्तुस्थिति सहितको पाश्चित्र प्रकाशन गर्न लागेको जानकारी पाउदा खुसी लागेको छ ।

हामी अहिले सघीय प्रणाली अवलम्बन गरेका छौं । यसलाई सफल बनाउन आम जनाताले विकास सुशासन र समाजिक न्याय महसुस गर्न सक्नु पर्छ । दार्चुला जिल्लाको अवस्था हेर्दा हाम्रा छोराछोरी पढ्ने स्कुलमा पढाई राम्रो छैन, घरको छानो चुहिने छ, शौचालय राम्रो छैन, जाडोको वेला न्यानो लुगा छैन, खुट्टामा जुता चप्पल छैन । खाद्यान्न छैन, भोक लागेको वेला खाजा छैन, बाल बच्चाले खेल्ने खेलौना पाएको छैन, स्वास्थ्य चौकीमा औषधी कर्मचारी छैन, वृद्धवृद्धाले उपचार पाएका छैनन, विरामी भएको वेला एम्बुलेन्स छैन, हिड्ने बाटा र सडकहरूको अवस्था खराब छ । प्राकृतिक प्रकोप तथा विपतमा उद्धार र राहत छैन, हाम्रो खेतवारीमा सिचाई, विउ छैन, किसानले उत्पादन गरेको वस्तुको मुल्य छैन, बेच्ने बजार छैन, संचित गर्ने भण्डारण छैन, कृषिमा अरवौं लगानी छ तर जनता सम्म पुगेको छैन । ब्यास, दुहु गाउँपालिकामा हिड्ने बाटो समेत नहुदा अवैधानिक तुईन प्रयोग गरी जनता ज्यान गुमाउन बाध्य छन् । महिला र पुरुष विच लैगिक विभेद कायम छ समाजको पिधमा रहेका दलित, भूमिहीन, मुक्त हलियाको उचित व्यवस्थापन हुन सकेको छैन, यो समुदाय जातिय विभेद र छुवाछुतको प्रत्यक्ष अप्रत्यक्ष व्यवहारबाट अझै मुक्ति हुन सकेको छैन ।

यी र यस्तै परिवेशका बीच हामीले दार्चुला जिल्लाको समग्र विकासको खाका तर्जुमा गर्ने कार्यमा दार्चुला जिल्ला समन्वय समिति प्रकाशन गर्न लागेको जिल्लाको पाश्चित्रले जिल्लाका समाजिक आर्थिक अवस्थासित सम्बन्धित तथ्याकले हामीलाई योजना तर्जुमा प्रक्रियामा सहयोग पुग्ने अपेक्षा लिएकी छु ।

विकासका नाममा यो गरे त्यो गरे भनि जस लिने काम होईन, सहकार्य समन्वय मार्फत विकास सुशासन र सामाजिक न्यायका लागि व्यक्तिगत समुहगत दलगत स्वार्थबाट हामी सवैले माथि उठी विकास नेताले दिने तथा जनताले लिने भन्दापनि जनताको आधारभुत अधिकारको रुपमा स्थापित गर्ने चुनौति आम दार्चुलावासीको रहेको शन्दर्भका यस पुस्तकले जनताको अवश्यकता र समास्या पहिचान गर्न सवै तह र तप्काका सरोकारवालाहरू आम जनसमुदायलाई सुसुचित गर्ने गरी प्रकाशन गर्न लागिएको जिल्लाको पाश्चित्र (District profile) प्रकाशकलाई धन्यवाद प्रदान गर्दै सफलताका लागि हार्दिक शुभकामना व्यक्त गर्छु ।

लक्ष्मी विक
प्रदेश सभा सदस्य



प.सं. २०८०/०८१
च.नं.

नेपाल सरकार
गृह मन्त्रालय
जिल्ला प्रशासन कार्यालय



☎०९३-४२०१३३ प्रजिअ
☎०९३-४२००१७ सप्रजिअ
☎०९३-४२००७८ DEOC
☎०९३-४२०२१४ Ext

खलंगा, दार्चुला

मिति:- २०८०/०४/०२

शुभकामना ।



जिल्ला समन्वय समितिको कार्यालय, दार्चुलाले आफ्नो अथक परिश्रमबाट यस दार्चुला जिल्लाको "जिल्ला पार्श्वचित्र" तयार गरेकोमा ज्यादै खुशी लाग्यो । दार्चुला जिल्लाभित्रका विविध तथ्य र जानकारीहरूलाई उजागर गरी सार्वजनिक गर्ने उद्देश्यबाट तयार भएको यस प्रोफाइलले जिल्लाको विकास निर्माणसँग सम्बन्धित निती निर्माण एवं यस जिल्लालाई नजीकबाट चित्र चाहने जिज्ञासुहरूलाई अवश्य पनि सहयोग पुग्नेछ भन्ने आशा एवं विद्यास लिएको छु । यस जिल्लाको बारेमा शोधकार्य एवं जिल्ला पार्श्वचित्र तयार गर्न चाहने उच्च शिक्षा अध्ययनरत विद्यार्थीहरूलाई त यो पार्श्वचित्र झनै उपयोगीसिद्ध हुनेछ भन्ने ठानेको छु ।

अन्तमा यो जिल्ला पार्श्वचित्र तयार गर्ने कार्यमा जुट्ने समस्त जिल्ला समन्वय समिति, दार्चुलाका पदाधिकारी एवं कर्मचारीहरू तथा सामाग्री उपलब्ध गराउने जिल्लास्थित सबै स्थानीय तहहरूलाई हार्दिक धन्यवाद दिदै यो पार्श्वचित्र परिमार्जन गर्दै बर्षेनी यसको प्रकाशनलाई जिल्ला समन्वय समिति, दार्चुलाले निरन्तरता दिन सकोस भन्ने शुभकामना गर्दछु ।

किरण जोशी

प्रमुख जिल्ला अधिकारी
प्रमुख जिल्ला अधिकारी

मन्तव्यः

अपि र नाम्पा हिमालको काखमा अवस्थित महाकाली र चौलानी नदी बाट परिवेष्टित त्रिदेशीय सिमानामा रहेको दार्चुला जिल्ला प्राकृतिक सौन्दर्यले भरिपूर सुन्दर सुदूर पश्चिम प्रदेशको उत्तरमा अवस्थित रमणीय हिमाली जिल्ला हो । सबै क्षेत्रमा विकासका पर्याप्त सम्भावनाहरू रहदा रहदै पनि लगानीको अभावले जिल्लाका प्राकृतिक र मानवीय संसाधनहरूको समयानुकुल उपयोग हुन नसक्दा सिमावर्ती विशाल छिमेकी राष्ट्रहरूको तुलनामा निकै पछाडी रहनु परेको पीडा जिल्लावासीहरूले भोग्नु परेको छ । जिल्ला सदरमुकाम बाट आफ्नै जिल्लाको कुनै भू भागमा जान भारतीय अधिकारीहरूको अनुमती पत्र लिई भारतको भू भाग भएर जानु पर्ने बाध्यताको पीडा पनि जिल्लावासीले वर्षौं देखि भोगि रहेका छन् । आवश्यक पूर्वाधारहरूको विकास हुन नसक्दा वर्षेनि बाढी पहिरोको प्रकोपको सामना गरि रहनु पर्ने , यथोचित राहत र पुनर्स्थापनाको व्यवस्था हुन नसकेको अवस्थामा पनि सीमित साधन श्रोत मै विकासका गतिविधिहरूमा सहभागि भै रहने जिल्लावासीको धैर्यता र साहस प्रशंसनीय रहेको छ । स्थानीय सरकारको रूपमा कार्यरत जिल्लाका २ वटा नगरपालिका र ७ वटा गाउँपालिकाहरू आफ्नै सीमित साधन श्रोतको सदुपयोग गर्दै जिल्लाको विकासमा प्रयासरत रहे पनि जिल्लाको विकासले समयानुकुल र अपेक्षित गति लिन सकेको छैन । त्रिदेशीय सीमाको अवस्थिति, भौगोलिक विकटता , सबै क्षेत्रको विकासमा पछ्यौटेपन आदि कारणले राज्यको प्रथमिकतामा पर्नु पर्ने जिल्ला भएता पनि सदैव राज्य द्वारा उपेक्षित रहनु जिल्लाको नियति हुन पुगेको छ । छिमेकी मुलुक द्वारा अतिक्रमित कालापानी , लिपुलेक र लिम्पियाधुरा यसै जिल्लाको भू भाग भएको कारणले पनि दार्चुला जिल्ला नेपालको भौगोलिक , राजनितिक र सामरिक दृष्टिले विशिष्ट महत्व राख्ने जिल्लाको रूपमा परिचित छ । अतःएव दार्चुला जिल्लावासीको स्वाभिमान मात्र नभई सम्पूर्ण नेपालीहरूको आत्म सम्मानलाई गौरवान्वित बनाउन दार्चुला जिल्लाको एकीकृत विकासको लागि अल्पकालीन र दीर्घकालिन योजना तर्जुमा गरि लागु गर्नु पर्ने आजको प्राथमिक आवश्यकता रहेको छ । यसको लागि कृषिको व्यवसायीकरण र आधुनिकीकरण , जडिकुटिको उत्पादन , प्रशोधन तथा बजारीकरण , पर्यटन क्षेत्र को विकास, लघु जल विद्युत र सीचाई आयोजनाहरूको विकास, कृषिजन्य उद्योगहरूको स्थापना, सडक तथा अन्य पूर्वाधारहरूको निर्माण तथा आधारभूत सेवा क्षेत्रहरूमा लगानी वृद्धि आदि क्षेत्रमा केन्द्रित रहेर योजना बनाउन सकेमा जिल्लाको विकासले फडको मार्ने निश्चित छ ।

दार्चुला जिल्लाको विकासमा नै लक्षित रहेर जिल्लाका विभिन्न पक्ष र तथ्यहरू उजागर गरि सार्वजनिक गर्ने उद्देश्यले ढिलै भए पनि दार्चुला जिल्लाको पार्श्व चित्र (District Profile) प्रकाशित गर्ने जमर्को गरिएको छ । यो पार्श्वचित्र बाट जिल्लाको वस्तुस्थिती बारे जानकारी राख्न चाहने सबैलाई विकासका गतिविधि संचालन गर्न, अध्ययन , अनुसन्धान, योजना तर्जुमा , बजेट विनियोजन र कार्यान्वयन गर्न मद्दत पुग्ने छ भन्ने आशा लिएका छौं । पहिलो प्रयास भएको र श्रोत साधनको अभावको कारण यथेष्ट तथ्यांक हरु उपलब्ध हुन नसक्दा केहि कमि कमजोरी रहेका हुन सक्छ । पाठकवृन्दले यी कमी कमजोरी र त्रुटि तर्फ औल्याई उपयुक्त सुझाव दिनु भएमा अर्को संस्करणमा सुधार गरी प्रकाशन गरिने छ ।

अन्तमा यो पार्श्वचित्र तयार गर्नमा मेहनत गर्नु हुने सम्पूर्ण कर्मचारी , जनप्रतिनिधि र अन्य व्यक्तित्वहरू प्रति हार्दिक धन्यवाद ज्ञापन गर्दछु ।

महादेव बडू कश्यप

प्रमुख

जिल्ला समन्वय समिति , दार्चुला

दुई शब्द

विगत १० वर्षको अवधीमा जिल्लाका विविध तथ्याङ्क एवं सूचनाहरूलाई एकत्रित गरी विस्तृत रूपमा प्रकाशन गर्ने कार्य हुन नसकेका कारण विभिन्न क्षेत्रगत तथ्यहरू एकत्रित रूपमा जिल्ला प्रोफाईल मार्फत प्रकाशन गर्ने प्रयास स्वरूप यो रूपमा तयार पारिएको छ । विवरण तयार पार्दा न्युन समय र न्युन बजेटका कारण प्राथमिक सूचानहरू संकलन गर्न नसकिएता पनि जिल्लाका पुर्व संकलित/पुर्व प्रकाशित सूचनाहरूलाई आधार मानी यो प्रोफाईल तयार पारिएको छ ।

यो प्रोफाईल ले दार्चुला जिल्लालाई संक्षिप्त रूपमा चिनाउन धेरै हदसम्म सहयोग गर्नेछ । पाठकहरूलाई पढन झिझो नलागोस भनि नक्शा र चार्ट पनि प्रयोग गरिएको छ । यसबाट योजनाविद्, राजनीतिज्ञ, विभिन्न सरकारी एवं गैरसरकारी निकायहरू तथा यस जिल्लाको विभिन्न विविध विषयमा सरोकार राख्न चाहाने व्यक्तिहरूलाई लाभदायी हुने छ भन्ने आशा गरेको छु ।

लोकतन्त्रको स्थापना पश्चात र सो पुर्व पनि साविक जिल्ला विकास समितिको कार्यालयबाट यस्तो पुस्तिकाहरू प्रकाशन गरेको भएता पनि संघीय लोकतन्त्रको स्थापना र देश नयाँ संरचनामा प्रवेश पछिको पहिलो प्रकाशन गर्ने सुनौलो अवसरको प्राप्त गर्ने सौभाग्य ठानी अवसरको भरपुर सदुपयोग गर्ने प्रयास गरि प्रकाशन भएता पनि यसलाई परिमार्जन गर्न र थप सूचनाहरू समावेश गरी अझ व्यवस्थित रोचक पार्न पाठकहरूबाट प्राप्त हुने सुझाव र सल्लाहलाई खुला मनले स्वीकारी आगामी अंकमा समावेश गरिने छ ।

यो पुस्तिका तयार गर्न प्रोत्साहित गर्नुहुने जिल्ला समन्वय प्रमुख महादेव बडु कश्यप ज्यू, पुर्व जिल्ला समन्वय प्रमुख करबीर बहादुर कार्की ज्यू लगायत जिल्ला समन्वय समिति परिवार, पुर्व निमित्त जिल्ला समन्वय अधिकारी नरबहादुर ठगुन्ना ज्यू प्रति आभार व्यक्त गर्दै सूचना संकलन कार्यमा लाग्नु भएका सुचना संकलन कर्ता सहयोगि दार्चुला जिल्ला पत्रकार महासंघका अध्यक्ष कृष्ण सिंह धामी तथा जिसस का निजी सचिव विनोद प्रसाद भट्ट ज्यू प्रति धन्यवाद ज्ञापन गर्दछु ।

गणेश बहादुर पाल
निमित्त जिल्ला समन्वय अधिकारी

सम्पादकीय

स्थानीय तहहरूलाई सबल र सक्षम बनाउन संघीय लोकतान्त्रिक गणतन्त्रात्मक व्यवस्थाको अभ्यास भै रहेको बेला समग्र जिल्लाको बहुआयिमक चित्रण हुने गरी पुस्तिका तयार गर्ने जमर्को गरेका छौं । जिल्लाको सबै स्थानीय तहहरूलाई समेटिने गरी शैक्षिक, राजनैतिक, सामाजिक, भौगोलिक एवं धार्मिक क्षेत्रसंग सम्बन्धित तथ्यहरूको बारेमा सम्बन्धित सबैमा जानकारी उपलब्ध गराउनु पुस्तिका प्रकाशनको मुख्य उद्देश्य हो ।

भू - सूचना लगायत विद्युतीय सूचनाको माध्यमबाट विश्वको कुनैपनि कुनाको घटना एवं तथ्याङ्क सहजै तत्काल प्राप्त गर्न सकिने अवस्था भएता पनि हाम्रो जस्तो विकासोन्मुख राष्ट्र र दार्चुला जस्तो जिल्लाको एक भाग बाट अर्को भागमा जान विदेशी मुलुकको बाटोको प्रयोग गरी जानु पर्ने अवस्थाका बासिन्दा र अन्य प्रविधीको पहुच नभएका , पुस्तक अध्ययन गर्न ईच्छुक सम्पूर्ण पाठक वर्ग र स्थानीय तहको माग र आवश्यकतालाई केहि हदसम्म भएपनि परिपूर्ति हुने गरी वस्तुपरक ढंगले योजना तर्जुमा गर्न यो पुस्तक कोशेढुंगा साबित हुनेछ भन्ने आशा गरेका छौं ।

अन्तमा पुस्तिकामा रहेका कमि कमजोरीहरू औल्याई दिनु भै सहयोग गरिदिन हुन पाठकबृन्द एवं शुभचिन्तक सबैमा हार्दिक अनुरोध गर्दछौं ।

सम्पादक मण्डल

Darchula District, Farwestern province, Nepal



विषयसूची

क्र.सं.	विषयवस्तु	पेज नं.
१	दार्चुला जिल्लाको परिचय	१-४
२	महाकाली नगरपालिका	५-१५
३	शैल्यशिखर नगरपालिका	१७-२३
४	ब्याँस गाउँपालिका	२५-२९
५	लेकम गाउँपालिका	३१-३५
६	अपिहिमाल गाउँपालिका	३७-४३
७	मार्मा गाउँपालिका	४५-४९
८	दुहुँ गाउँपालिका	५१-५७
९	मालिकार्जुन गाउँपालिका	५९-६४
१०	नौगाड गाउँपालिका	६५-६८
११	विकासका सम्भावनाहरु	६९
१२	प्रतिवद्धता	७०-७१
१३	सन्दर्भ सामग्री	७२

खण्ड १ : परिचय

१.१ दार्चुला जिल्लाको संक्षिप्त परिचय :

नेपालको सुदूरपश्चिमाञ्चल विकास क्षेत्र अन्तर्गत महाकाली अंचलमा पर्ने दार्चुला जिल्ला एक दुर्गम हिमाली जिल्ला हो । महाकाली अंचलका ४ जिल्लाहरू मध्ये यो सुदूर उत्तरमा पर्दछ । एशियाका दुई शक्तिशाली राष्ट्र भारत र चीनसंग यस जिल्लाको सिमाना जोडिएको छ । दार्चुला जिल्लाको नाम दार्चुला कसरी रहन गयो भन्ने सम्बन्धमा कुनै लिखित प्रमाण प्राप्त नभएतापनि विभिन्न किंवदन्तिहरू सुन्न पाईन्छन् । दार्चुला शब्द उच्चारण गर्दा दारचूला भए पनि स्थानिय भाषाको दुईवटा शब्द धार र चूला वाट विकसित भएको हो । स्थानिय भाषामा धारको अर्थ पहाडको अग्लो चुचुरो र चुलाको अर्थ चुल्हो हुन्छ । यस भेगमा खान पकाउन प्रयोग गरीने चुल्होहरू प्रायः एक समानका तिन ओटा दुङ्गाहरूमा माटो पोतेर चुचुरो को आकारमा बनेका हुन्छन् । यसरी तिनै तिर चुचुरो (धार) जस्तो चुल्हो बनाई खान पकाउने ठाउँ भएकोले धारचुला नाम रहेको र धारचुला पछि अपभ्रंस भई दारचुला र त्यसपछि दार्चुला वन्न गएको हो भन्ने एक थरिको भनाई रहेको छ ।

अर्को किंवदन्ति अनुसार यहाँ स्थित तिन वटा पहाडका चुचुराहरू वर्तमानमा एक पहाड भारत र दुई वटा पहाड नेपाल मै रहेका छन् । फेदी वाट हेर्दा धारपरेको जस्तो स्थानिय चुल्होको आकारमा चुचुरो देखिन्छ । प्राचिन कालमा व्याँस हिमालवाट व्याँस ऋषि तपस्या गरी फर्कदा यी तिन धारहरूको चुल्हो बनाई भात पकाई खाएको हुनाले यो ठाउको नाम धारचूला रहन गएको र धारचूला शब्द अपभ्रंस भई दार्चुला रहेको हो भन्ने अर्को भनाई रहेको छ । दार्चुला जिल्लाको सिमाना चिनको तिब्बत क्षेत्र सित जोडिएको छ । तिब्बत संग व्यापार गर्ने यहाँको प्रमुख नाकाको रूपमा व्याँस क्षेत्र रहेको छ । व्याँसवाट तिब्बत क्षेत्रमा आवत जावत गर्दा एउटा भन्ज्याङ्ग पार गरी जानुपर्ने हुन्छ । जसलाई तिब्बति भाषामा “ला” भनिन्छ । यो भन्ज्याङ्ग तिब्बत सित व्यापार गर्ने द्वार (वाटो) भएकोले द्वार र ला शब्दहरू मिलि दार्चुला नाम रहन गएको हो भन्ने पनि अर्को भनाई पाईन्छ ।

१.१ क.भौगोलिक अवस्था :

नेपाल अधिराज्यको सुदूरपश्चिमाञ्चल विकास क्षेत्र अन्तर्गत महाकाली अंचलका ४ जिल्लामध्ये दार्चुला पनि एक हो । यस जिल्लाको पूर्वमा बझाङ्ग जिल्ला, पश्चिममा भारतको उत्तरांचल प्रदेशको पिथौरागढ जिल्ला, उत्तरमा चीनको स्वशासित क्षेत्र तिब्बत र दक्षिणमा बैतडी जिल्ला रहेको छ । विश्व मानचित्रमा २९° ३६' उतरी अक्षांस देखि ३०° १५' उतरी अक्षांस सम्म र ८०° २२' पूर्व देशान्तर देखि ८१° ०९' पूर्व देशान्तरसम्म फैलिएको यस जिल्लाको जम्मा क्षेत्रफल २३२२ वर्ग कि.मी रहेको छ । यो जिल्लामा समुद्र सतहबाट ५१८ मीटरको उचाई देखि ७१३२ मिटर सम्मको उचाई भएको अपि हिमाल यस जिल्लाको प्रमुख आकर्षण हो । त्यस्तै चीनको तिब्बत क्षेत्रमा अवस्थित हिन्दुहरूको महत्वपूर्ण तीर्थस्थल तथा पर्यटकीय महत्वसमेत बोकेको मानसरोवर जाने नेपालको प्रमुख मार्गको रूपमा समेत दार्चुला जिल्लाको चर्चा पाएको छ ।

१. अक्षांस २९° ३६' देखि ३०° १५' उत्तर सम्म
देशान्तर ८०° २२' देखि ८१° ०९' पूर्व
२. सिमाना :: पूर्व बझाङ्ग पश्चिम भारतको पिथौरागढ जिल्ला
उत्तर तिब्बत (चीन) , दक्षिण बैतडी जिल्ला
३. क्षेत्रफल २३२२ वर्ग कि.मी.
४. औषत लम्वाई ९२.५ कि.मी
५. औषत चौडाई ४२.५ कि.मी

१.१(ख) भौगोलिक विभाजन : भौगोलिक दृष्टिकोणले दार्चुला जिल्लालाई ४ भागमा बाड्न सकिन्छ

अ) नदीले बनाएको फाट तथा बेसीहरु (समथर प्रदेश) :

महाकाली, चौलानी र अन्य त्यस्तै ठूला खोला नालाहरुको किनारमा अवस्थित भित्रि मधेशसँग तुलना गर्न सकिने समथर उब्जाउ फाँटहरु समथर प्रदेश अर्न्तगत पर्दछन् । जिल्लाको प्रमुख अन्न भण्डारको रूपमा रहेको यो फाँट र बेसीहरुमा जनसंख्याको चाप पनि अत्याधिक रहेको छ, उकू, लाली, दत्तू, गोकुलेश्वर, शिखर, देथला, धाप, खलंगा आदि साविक गा.वि.स. हरू यस प्रदेशका उदाहरण हुन् ।

आ) पहाडी भाग :-

यस जिल्लाको मध्यभागमा रहेको उच्च समस्थली यस प्रदेशअर्न्तगत पर्दछन् । समथर भू भागको तुलनामा केही कम उत्पादन हुने भएतापनि अपेक्षाकृत उब्जाउ क्षेत्र नै मानिन्छ । शंकरपूर, भगवती, रानीशिखर, रिठाचौपाता, ग्वानी, डाडाकोट, हिकिला, आदि साविक गा.वि.स.हरु यस प्रदेशमा पर्दछन् ।

इ) लेकाली भाग :-

लेकाली भाग प्राकृतिक सौन्दर्यताले भरीपूर्ण तर अन्न उत्पादनका दृष्टिकोणले कम उर्वर छ । प्रायः हेमन्त ऋतुमा हिमपात हुनु यस भागको विशेषता हो । लेकाली प्रदेशअर्न्तगत सुन्सेरा, राप्ला, खण्डेश्वरी, घुसा, इयरकोट आदि साविक गा.वि.स.हरु पर्दछन् ।

ई) हिमाली भाग :-

जिल्लाको उत्तरपट्टिको चीनको स्वशासित क्षेत्र तिब्बत संग सीमा जोडिएको सामान्यतया बाह्रै महिना हिँउले ढाकिएको क्षेत्रमा उत्पादन मात्रै होइन मानिसहरुको बसोबाससमेत नगण्य छ । हिँउदमा तल बेसी खलंगा भर्ने र गृष्ममा फर्किने यहाँ बसोबास गर्ने ब्याँसी (सौका) समुदायको प्रमुख बासस्थान भएको व्यास गा.वि.स हालको ब्याँस गाउँपालिका वडा नं. १ यस प्रदेशको उदाहरण हो ।

१.१(ग) प्रमुख नदी ताल तलैया सम्बन्धी विवरण :

नेपाल र भारतको सीमा नदीको रूपमा बग्ने महाकाली नदी र यस जिल्लाको पूर्वपट्टि बैतडी जिल्ला संग जोडिएर बग्ने चमेलिया नदी दार्चुला जिल्लाका प्रमुख नदीहरु हुन । यी ठूला नदि बाहेक यहाँ तिकरखोला, कालागाड, नौगाड, थालीगाड, लास्कु खोला, आदि उल्लेखनिय खोलानाला हुन् । दार्चुला जिल्ला जलस्रोतको हिसावमा धनी जिल्लाका रूपमा चिनिन्छ । यहाँ रहेका नदीनालाहरुमा लघु तथा बृहत जलविद्युत आयोजनाहरु संचालन गर्न सकिने सम्भावना रहेको छ । हाल चौलानी नदीमा ३० मेगावाट क्षमताको जलविद्युत आयोजना निर्माण सम्पन्न भएको छ । त्यसैगरी अपीहाईड्रो पावर, अपर नौगाड, अपर चमेलिया, मकरीगाड हाइड्रो पावर कम्पनी जस्ता जलविद्युत आयोजनाहरु निर्माणाधिन अवस्थामा रहेका छन् ।

१.१(घ). व्यापारीक महत्वका स्थानहरु : खलंगा बजार, गोकुलेश्वर, तिङ्कर छाडरु, जोलजिवी, पस्ती, मालिकार्जुन, लटिनाथ मार्मा, खण्डेश्वरी, दल्लेख आदी ।

१.२ हावा पानी

दार्चुला जिल्लाको भौगोलिक बनोटमा देखिएको विविधता भै हावापानी तथा वातावरणमा पनि विषमता देखिन्छ । तसर्थ यस जिल्लाको हावापानीलाई देहाय बमोजिम विभाजन गर्न सकिन्छ ।

(क) हिमाली हावापानी :- यस जिल्लाको ४८७८ मीटर उचाइ भन्दा माथिको भू-भागमा यस किसिमको हावापानी पाईन्छ । जहाँ बाह्रै महिना हिँउले ढाकिएको हुन्छ, र मानव बसोबास पाईदैन ।

(ख) लेकाली हावापानी :- यस किसिमको हावापानी उच्च हिमाली भेगहरूमा हिमरेखाको मुनितर पाईन्छ । जो हिँउदमा हिँउले ढाकिने र गर्मीमा नाङ्गो हुन्छ । व्याँस, दुँहुँ, अपीहिमाल, मार्मा र नौगाड गाउँपालिकाको उच्च भेगमा यस किसिमको हावापानी पाईन्छ ।

(ग) ठण्डा शितोष्ण हावापानी :- गृष्ममा गर्मी अनुभूति नहुनु र हिँउदमा तुलनात्मकरूपमा बढी चिसो हुने करिब २१३४ मीटर भन्दा माथिको भूभागमा यस प्रकारको हावापानी पाईन्छ । व्याँस, दुँहुँ, अपीहिमाल, मार्मा, नौगाड महाकाली नगरपालिका, शैल्यशिखर नगरपालिकाको केही भेगहरूमा यस प्रकारको हावापानी पाईन्छ ।

(घ) समशितोष्ण हावापानी :- जिल्लाको मध्यभागमा रहेका समुद्र सतहबाट ९१५ मीटर देखि २१३४ मीटरको उचाईमा रहेका गा.वि.स.हरूमा यस किसिमको हावापानी पाईन्छ । गृष्ममा धेरै गर्मी र हिँउदमा साह्रै चिसो अनुभूती नहुनु यहाँको मुख्य विशेषता हो । लेकम, मालिकार्जुन गाउँपालिका र महाकाली शैल्यशिखर नगरपालिकाको मध्यम भेगहरूमा यस प्रकारको हावापानी पाईन्छ ।

(ङ) उष्ण हावापानी :- जिल्लाको पश्चिम दक्षिणमा नदीका बेसीहरूमा उष्ण हावापानी पाईन्छ । ग्रीष्ममा अत्याधिक गर्मी र हिँउदमा आँसिकरूपमा चिसो हुनु यहाँको हावापानीमा पाईने मुख्य विशेषता हो । खासगरी महाकाली र चौलानी नदि किनारका तटीय क्षेत्रहरूमा यस्तो किसिमको हावापानी पाईन्छ ।

१.३ राजनैतिक विभाजन

हालको सुदूरपश्चिम प्रदेशमा पर्ने दार्चुला जिल्ला महाकाली अञ्चलकै सबै भन्दा उत्तरमा पर्ने भारत र चीन दुवै देशसंग सिमाना जोडिएको दुई जिल्ला मध्ये एक हो । दार्चुला जिल्लामा विगतमा ४१ वटा गा.वि.स., पछि ३६ वटा गा.वि.स. र १ नगरपालिका रहदै आएकोमा हाल आएर नेपाल सरकारले गरेको स्थानीय तहको पुनःसंरचना अनुसार दार्चुलामा हाल २ वटा नगरपालीलका ७ गाउँपालिका र ६१ वटा वडाहरू रहेको छ । यसको विस्तृत विवरण तल उल्लेख भए वमोजिम रहेको छ ।

दार्चुला जिल्लाका स्थानीय तहहरूको जनसंख्याको प्रारम्भिक नतिजा

क्र.स.	स्थानीय तह	घर संख्या	परिवार संख्या	प्रारम्भिक जनसंख्या		
				जम्मा	पुरुष	महिला
१	अपीहिमाल गाउँपालिका	१२५६	१३६३	७०२३	३४३८	३५८५
२	व्याँस गाउँपालिका	२१६८	२३६१	१०२०५	४८८४	५३२१
३	दुँहुँ गाउँपालिका	१९०६	२२९३	९९१२	४५८०	५३३२
४	लेकम गाउँपालिका	२६४५	३०४५	१३६३८	६५२०	७११८
५	महाकाली नगरपालिका	४५९६	६०८०	२४५७२	१२०७२	१२५००
६	मालिकार्जुन गाउँपालिका	२९९३	३२४१	१५७५४	७६३१	८१२३
७	मार्मा गाउँपालिका	२७०४	३०८६	१५५८६	७५५१	८०३५
८	शैल्यशिखर नगरपालिका	४०१२	४५६१	२१९३२	१०६८५	११२४७
९	नौगाड गाउँपालिका	२९२०	३१५६	१६४३४	७९८८	८४४६

श्रोत: राष्ट्रिय जनगणना २०७८

शिक्षाको जिल्लागत तथ्यांक

सि.न.	नाम	सामुदायिक				संस्थागत				जम्मा
		१/५	१/८	१/१०	१/१२	१/५	१/८	१/१०	१/१२	
१	अपिहिमाल	१५	५	२	१	०	०	०	०	२३
२	ब्यास	१८	३	४	१	१	०	०	०	२७
३	दुहु	१२	२	३	२	२	०	०	०	२१
४	लेकम	३०	९	६	४				०	४९
५	महाकाली	३०	८	६	४	४	१	३	०	५६
६	मालिकार्जुन	२५	८	७	४	१	०	०	०	४५
७	मार्मा	३२	५	५	१				०	४३
८	नौगाड	२८	८	४	२	१	०	०	०	४३
९	शैल्यशिखर	२९	११	५	६	२	१	१	०	५५
जम्मा		२१९	५९	४२	२५	११	२	४	०	३६२

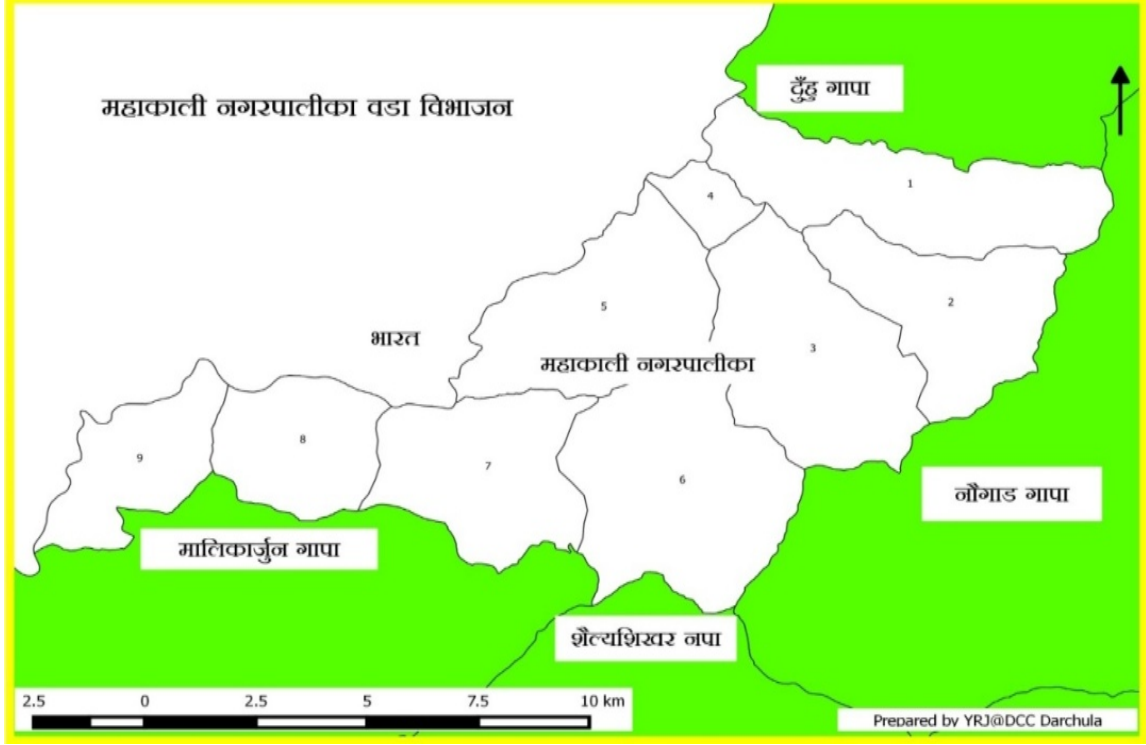
दार्चुला जिल्ला मा गरिव परिवारको विवरणः

क्र.सं.	पालिकाको नाम	परिचयपत्रको वर्गिकरण			
		अति गरिव	मध्यम गरिव	सामान्य गरिव	जम्मा
१	ब्याँस गाउँपालिका	६२२	३४३	१२४	१०८९
२	दुहुँ गाउँपालिका	६३७	३७२	१३०	११३९
३	महाकाली नगरपालिका	९५४	४८५	१७१	१६१०
४	नौगाड गाउँपालिका	१२४७	४८६	१५४	१८८७
५	अपिहिमाल गाउँपालिका	२४४	२२१	९०	५५५
६	मार्मा गाउँपालिका	७०९	५००	२४१	१४५०
७	शैल्यशिखर नगरपालिका	११६८	६२८	२२१	२०१७
८	मालिकार्जुन गाउँपालिका	६२३	४३३	१५४	१२१०
९	लेकम गाउँपालिका	६७०	४७२	१५५	१२९७

महाकाली नगरपालिका परिचय

महाकाली नगरपालिकाको संक्षिप्त परिचय

श्रोत नक्सा:



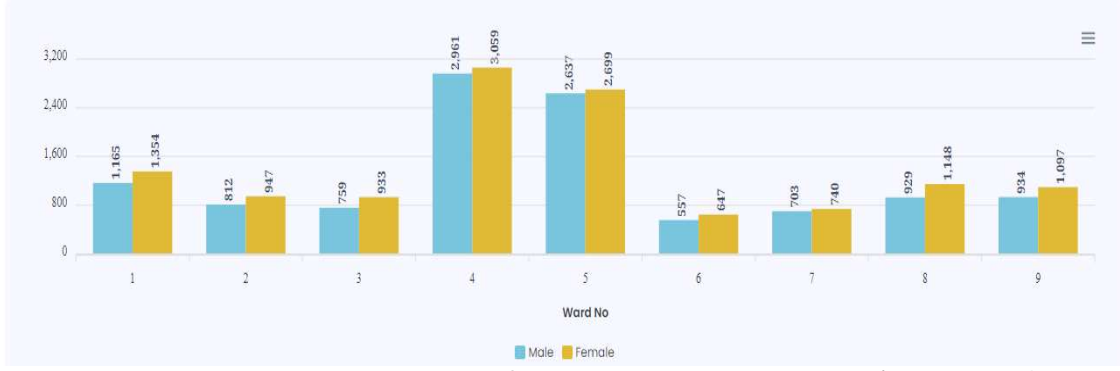
नेपालको संविधान बमोजिम राज्य पुर्नसंरचना भए बमोजिम सुदुरपश्चिम प्रदेश अन्तरगत दार्चुला जिल्लाको सदरमुकाम खलंगा वरपरका क्षेत्रहरु खलंगा, छापरी, काँटे, धाप र दत्तु (साविक अपी नगरपालिका वडा नम्बर १ देखि १७ सम्म र दत्तु गा.वि.स) लाई समायोजन गरेर महाकाली नगरपालिकाको पुर्नसंरचना गरिएको छ । हिन्दुहरुको पवित्र धर्मस्थल कैलाश मानसरोवरको प्रवेशद्वार, हिमालयको काख, महाकाली नदिको किनारमा महाकाली लोकमार्गसँगै जोडिएको ९ वटा वडाहरुमा महाकाली नगरपालिकालाई विभाजन गरी २०७३ फागुन २७ गते नगरपालिका घोषणा गरिएको हो ।

यस नगरपालिकाको पुर्वमा नौगाड गाउँपालिका, पश्चिममा भारत, उत्तरमा दुहुँ गाउँपालिका र दक्षिणमा शैल्यशिखर नगरपालिका र मालिकार्जुन गाउँपालिकासँग सीमाना जोडिएको छ । महाकाली नदि किनारमा अवस्थित महाकाली नगरपालिका विश्वमानचित्रमा २९ डिग्री ३६ मिनेट देखि २९ डिग्री ४५ मिनेट उत्तरी आक्षांश र ८० डिग्री २४ मिनेट देखि ८० डिग्री ३९ मिनेट पूर्वदेशान्तर सम्म फैलिएको छ ।

महाकाली नगरपालिकाले कुल १३५.११ बर्गकिलोमिटर क्षेत्रफल ओगटेको छ । महाकाली नगरपालिकामा उच्च हिउँपने क्षेत्र देखि महाकाली नदी किनारमा रहेका फाँटहरुलाई समेटेर बनेको छ । यहाँ धार्मिक एवं सांस्कृतिक शक्ति पीठहरु, मौलिक संस्कृति, प्राकृतिक सम्पदाले भरीपुर्ण रहेको महाकाली नगरपालिका पर्यटनको प्रचुर सम्भावना बोकेको क्षेत्र हो । प्रकृतिको अनुपम नमुनाको रूपमा जैविक विविधता तथा प्राकृतिक सम्पदाले भरीपुर्ण र विविध जातजाती, भाषाभाषी, धर्मावलम्बीहरुको बसोबास रहेको छ ।

वडा अनुसार महाकाली नगरपालिकाको जनसंख्या:

Ward wise population distribution



राज्य पुनर्संरचना पश्चात महाकाली नगरपालिकाले हाल सम्म पारित गरेका ऐन, कानून, नियम, निर्देशिका र कार्यविधिहरूको विवरणः

क्र.स.	कानूनको नाम	नगर सभा/ का.पा.बाट पारित मिति	प्रमाणिकरण मिति	राजपत्रमा प्रकाशन मिति
आ.व. २०७४।०७५ का पारित कानूनहरू				
०१	महाकाली नगरपालिकाको प्रशासकिय कार्यविधि -नियमिति गर्ने) ऐन २०७५	२०७५।०१।१९	२०७५।०१।१९	२०७५।०१।२६
०२	महाकाली नगरपालिका न्यायिक समिति - कार्यविधि सम्बन्धी) ऐन २०७५	२०७५।०१।१९	२०७५।०१।१९	२०७५।०१।२६
०३	महाकाली नगर कार्यपालिका - कार्य सम्पादन)नियमावली २०७४	२०७४।०४।१५	२०७४।०४।१५	२०७५।०१।२६
०४	नगर कार्यपालिका -कार्य विभाजन) नियमावली २७४	२०७४।०४।०५	२०७४।०४।१५	२०७५।०१।२६
०५	महाकाली नगरपालिकाको नगरसभा संचालन कार्यविधि	२०७४।०४।१५	२०७४।०४।०५	२०७५।०१।२६
०६	महाकाली नगरपालिका पदाधिकारीहरूको अचारसंहिता २०७४	२०७४।१।३०	२०७५।०५।३०	२०७५।०१।२६
०७	बाढी पिडित परिचयपत्र वितरण निर्देशिका २०७४	२०७५।०१।१९	२०७५।०१।१९	२०७५।०१।२६
०८	महाकाली नगरपालिका योजना संचालन सम्बन्धिकार्यविधि २०७४	२०७५।०१।१२	२०७५।०१।१९	२०७५।०१।२६
०९	महाकाली नगरपालिका को राजपत्र प्रकाशन सम्बन्धी कार्यविधि २०७४	२०७४।१२।२८	२०७५।०१।१९	२०७५।०१।२६
१०	भवन तथा बस्ति विकास शहरी योजना निर्माण सम्बन्धि मापदण्ड २०७४	२०७४।०१।१२	०७५।०१।१९	२०७५।०१।२६
११	महाकाली नगरपालिकाको शिक्षा नियमावलि २०७५	२०७५।०१।१९	२०७५।०१।१९	२०७५।०१।२६

१२	एफ.एम.रेडियो व्यवस्थापन तथा संचालन) कार्यविधि २०७४	२०७४।०५।३०	२०७४।६।७	२०७५।०१।२६
१३	महाकाली नगरपालिका दार्चुलाको घवर्गको निर्माण व्यवसायी इजाजतपत्र सम्बन्धी कार्यविधि २०७५	२०७५।०१।१२	२०७५।०१।१९	२०७५।०१।२६
१४	उपभोक्ता समिति गठन परिचालन तथा व्यवस्थापन सम्बन्धी कार्यविधि २०७४	२०७५।०१।१२	२०७५।०१।१९	२०७५।०१।२६
१५	विपद व्यवस्थापन कोष संचालन निर्देशिका २०७५	२०७५।०१।१२	२०७५।०१।१९	२०७५।०१।२६
१६	मर्मत संभार कोष संचालन निर्देशिका २०७५	२०७५।०१।१२	२०७५।०१।१९	२०७५।०१।२६
आ.व. २०७५।०७६ मा पारित कानूनहरू				
०१	सानासिचाई विशेष कार्यक्रम कार्यान्वयन कार्यविधि २०७५	२०७५।१०।२४	२०७५।११।०१	२०७५।१२।१९
०२	व्यवसाय दर्ता नविकरण कार्यविधि २०७५	२०७५।१०।२४		०७५।१२।१९
०३	नगर शिक्षा बिकास कोष संचालन कार्यविधि २०७५	२०७५।१०।२६	२०७५।११।०१	०७५।१२।१९
०४	आधारभूत(कक्षा ८)को अन्तिम परिक्षा संचालन व्यवस्थापन तथा नियमन कार्यविधि २०७५	२०७५।१२।२९	२०७५।१२।२०	०७५।१२।१९
०५	महाकाली नगरपालिकाको नगर बस संचालन तथा व्यवस्थापन कार्यविधि २०७५	२०७५।१२।०९	२०७५।१२।२०	२०७५।१२।२९
०६	महाकाली नगरपालिकाको बाल शिक्षा विकास केन्द्र संचालन तथा व्यवस्थापन कार्यविधि २०७५	२०७५।१२।१०	२०७५।१२।२०	२०७५।१२।२९
०७	महाकाली नगरपालिकाको निर्णय वाआदेश र अधिकार पत्रको प्रमाणिकरण -कार्यविधि) नियमावली २०७४ (पहिलो संशोधन २०७६)	२०७६।०१।१०	२०७६।०१।१५	२०७६।०१।१५
०८	महाकाली नगरपालिकाको नि.व्य.(घ) कर्गको इजाजतपत्र सम्बन्धि कार्यविधि २०७६	२०७६।०१।१०	२०७६।१।१५	२०७६।०१।१५
०९	विपद व्यवस्थापन विशेष कोष संचाल ननिर्देशिका २०७५।पहिलो संशोधन	२०७६।२।१०	२०७६।२।२०	२०७६।२।१०
१०	श्रोत व्यक्ति व्यवस्थापन सम्बन्धी कार्यविधि २०७६	२०७६।१।१४	२०७६।१।२५	२०७६।०१।२५
आ.व. २०७६।०७७ का पारित कानूनहरू				
०१	आर्थिक ऐन २०७६	२०७६।३।२१	२०७६।३।२८	२०७६।४।१५
०२	विनियोजन ऐन २०७६	२०७६।३।२५	२०७६।३।२८	२०७६।४।१५
०३	जेष्ठ नागरिक परिचयपत्र वितरण सम्बन्धि कार्यविधि २०७६	२०७६।४।१	२०७६।४।१९	२०७६।४।२४
०४	मेशेनरी औजार संचालन सम्बन्धि कार्यविधि २०७६	२०७६।५।२३	२०७६।५।३०	२०७६।०६।०३
२०७७।२०७८ का पारित कानूनहरू				
०१	आर्थिक ऐन २०७७	२०७७।३।१५	२०७७।३।२५	२०७७।४।४

०२	विनियोजन ऐन	२००७७३३२५	२०७७३३३०	२०७७४४४
०३	अपाङ्गता भएका व्यक्तिहरुको परिचयपत्र वितरण कार्यविधि २०७५	२०७५१६११	२०७५१६११	२०७७४४६
०४	आधारभूत तहको बार्षिक परिक्षा संचालन व्यवस्थापन तथा नियमन कार्यविधि २०७६	२०७६१०११४	२०७६१०१२३	२०७७४४१२
आ.व. २०७६०७९ का पारित कानुनहरु				
०१	बाडीपिडित परिचयपत्र वितरण निर्देशिका २०७६	२०७६१०११४	२०७६१०१२०	२०७६०९१६
०२	असंगठित क्षेत्रमा कार्यरत श्रमिक तथा असहायहरुलाई उपलब्ध गराउन मापदण्ड २०७६	२०७६१२१२७	२०७६१२१२७	२०७६०९१६
०३	सुपथ मुल्य पसल संचालन कार्यविधि २०७७	२०७७४४२७	२०७७५५	२०७६०९१६
०४	नगर प्रमुख रोजगार कार्यक्रम संचालननिर्देशिका २०७७	२०७७४४२७	२०७७५५	२०७६०९१६
०५	योजना तर्जुमा कार्यान्वयन तथा व्यवस्थापन कार्यविधि २०७७	२०७७०५१२७	२०७७५३०	२०७६०९१६
०६	नगर एम्बुलेन्स संचालन तथा व्यवस्थापन कार्यविधि २०७७	२०७७६१२५	२०७७६१२५	२०७६०९१६
०७	हाट बजार संचालन कार्यविधि २०७७	२०७७६१०	२०७७६१०	२०७६०९१६
०८	कृषक पेन्सन सम्बन्धि कार्यविधि २०७७	२०७७६१०	२०७७६१०	२०७६०९१६
०९	लैङ्गिक हिंसा निवारण कोष संचालन कार्यविधि २०७७	२०७७६१०	२०७७६१०	२०७६०९१६
१०	अनुगमनतथा भ्रमण खर्च कार्यविधि २०७७	२०७७१११५	२०७७१२६	२०७६०९१६
११	कन्टेन्जेन्स रकम व्यवस्थापन तथा खर्च सम्बन्धि कार्यविधि २०७८	२०७६३३४	२०७६४१५	२०७६०९१६
१२	महाकाली नगरपालिकाको आर्थिक ऐन २०७८	२०७६३३१२	२०७६३३२५	२०७६०९१६
१३	महाकाली नगरपालिकाको विनियोजन ऐन २०७८	२०७६३३११	२०७६३३११	२०७६०९१६
१४	बेसहारा आमाबुवाको सहारा तथा टुहुरा बालबालिका को अभिभावकनगर प्रमुख कार्यविधि २०७८	२०७६०५११६	२०७६०५३१	२०७६०९१६
१५	बजार अनुगमन तथा व्यवस्थापन कार्यविधि २०७८	२०७६०५११६	२०७६१३१	२०७६०९१६
१६	कृषि तथा पशु सेवा प्राविधिक (स्वयंम सेवक) छनौट कार्यविधि २०७८	२०७६०५१२०	२०७६०५३०	२०७६०९१६
१७	विद्यालयमा कम्प्युटर प्रशिक्षक छनौट कार्यविधि २०७८	२०७६१३२०	२०७६१३३०	२०७६०९१६
१८	विद्यालयमा खेलकुद प्रशिक्षक छनौट कार्यविधि २०७८	२०७६१३२०	२०७६१३३०	२०७६०९१६
१९	एकल महिलाको साथी नगर उपप्रमुख कार्यक्रम संचालन कार्यविधि २०७८	२०७६१३२०	२०७६१३३०	२०७६०९१६
२०	विद्यालय गुणस्तर सुधार कार्यविधि २०७५	२०७५३३५	२०७५३३१०	२०७६११०६

२१	महाकाली नगरपालिकाको सहकारी ऐन २०७५	२०७५।३।२४	२०७५।३।२४	२०७५।१।०६
२२	एकिकृत सम्पत्तिकर व्यवस्थापन कार्यविधि २०७५	२०७५।३।३०	२०७५।४।२	२०७५।१।०६
२३	जलश्रोत उपयोग सम्बन्धि कार्यविधि २०७५	२०७५।०९।०६	२०७५।०९।०८	२०७५।१।०६
२४	सरसफाई तथा फोहोरमैला व्यवस्थापन कार्यविधि २०७५	२०७५।०९।०६	२०७५।०९।०८	२०७५।१।०६
२५	उर्जा विकास सम्बन्धि कार्यविधि २०७५	२०७५।०९।६	२०७५।०९।८	२०७५।१।०६
२६	लक्षितवर्ग कार्यक्रम संचालन निर्देशिका २०७७	२०७७।२।१७	२०७७।२।१७	२०७५।१।०६
२७	टोलविकास संस्था -गठन तथा परिचालन) कार्यविधि २०७८	२०७८।९।१०	२०७८।०९।२०	२०७५।१।२५
२८	ढुङ्गागिट्टि बालुवा संकलनबिक्रि वितरण तथा राजश्व व्यवस्थापन सम्बन्धि कार्यविधि २०७८	२०७८।१।०।०८	२०७८।१।०।२०	२०७५।१।२५
२९	शहरी योजना तथा भवन निर्माण सम्बन्धि कार्यविधि २०७८	२०७८।१।१।२७	२०७८।१।२।१०	२०७९।०।१०।५
आ.व.२०७९।०८।० का पारित कानूनहरू				
०१	महाकाली नगरपालिकाको आर्थिक ऐन २०७९	२०७९।३।१६	२०७९।३।२७	२०७९।०।४।११
०२	महाकाली नगरपालिकाको विनियोजन ऐन २०७९	२०७९।०।३।२४	२०७९।३।३१	२०७९।४।११
०३	महाकाली नगर शिक्षाऐन २०७९	२०७९।३।२६	२०७९।०।३।३१	२०७९।०।४।११
०४	सामुदायिक विद्यालयको विद्यालय व्यवस्थापन समिति गठन सम्बन्धि कार्यविधि २०७९	२०७९।०।४।१३	२०७९।०।४।१८	२०७९।०।४।२०
०५	श्रोतव्यक्ति व्यवस्थापन सम्बन्धी कार्यविधि २०७६ (पहिलो संशोधन २०७९)	२०७९।४।३०	२०७९।०।४।३१	२०७९।०।४।३१
०६	महाकाली नगरपालिकाको बिपन्न सहायता तथा आर्थिक सहायता सम्बन्धि कार्यविधि २०७९	२०७९।५।२७	२०७९।५।२७	२०७९।५।२७
०७	महाकाली नगरपालिकाको नगर प्रहरी ऐन २०७९	२०७९।०।९।१९	२०७९।०।९।२१	२०७९।१।२१
०८	महाकाली नगर युवा परिषद गठन तथा संचालन ऐन २०७९	२०७९।०।९।१९	२०७९।०।९।२१	२०७९।०।९।२१
०९	महाकाली नगर योजना आयोग गठन तथा संचालन ऐन २०७९	२०७९।०।९।१९	२०७९।०।९।२१	२०७९।०।९।२१
१०	नगर शिक्षाऐन २०७९ पहिलो संशोधन (२०७९)	२०७९।०।९।१९	२०७९।०।९।२८	२०७९।०।९।२८
११	उद्यम विकास संयोजक सेवा करार सम्बन्धी कार्यविधि २०७९	२०७९।१।१।१७	२०७९।१।१।१७	२०७९।१।१।३०
१२	न्यायिक सहजकर्ता नियुक्ती तथा परिचालन कार्यविधि २०७९	२०७९।१।२।२८	२०८०।०।१।०५	२०८०।०।१।०६
१३	स्वास्थ्य संस्था दर्ता अनुमति तथा नविकरण सम्बन्धी निर्देशिका	२०८०।०।१।११	२०८०।०।१।१५	२०८०।०।१।१५
१४	विद्यालय समायोजन तथा शिक्षक दरबन्दी मिलान कार्यविधि २०८०	२०८०।०।१।११	२०८०।०।१।११	२०८०।०।१।१५
१५	महाकाली नगरपालिकाको नगर शिक्षक व्यवस्थापन कार्यविधि २०८०	२०८०।०।१।११	२०८०।०।३।२०	२०८०।३।२१

सामुदायिक तथा संस्थागत विद्यालयहरूको विवरणः

क्र. सं.	विद्यालयको नाम	स्थापना मिति	प्रधानाध्यापकको नाम थर	सम्पर्कनं.
१	श्री महेन्द्र नमुना मा. वि. खलंगा	२००९/०४/२८	रामदत्त जोशी	९८४८७२७५९७
२	श्री मालिकार्जुन नमुना मा. वि. धाप	२०२२/०२/२२	सुन्दरसिंह बुढाथोकी	९८४८८७५६२८
३	श्री राष्ट्रिय मा. वि. दत्तु	२०१७/०९/१६	राजेशसिंह सामन्त	९८६८८६६४१०
४	श्री छत्रा तिङ्गरी कन्या मा. वि. खलंगा	२०५३/०१/०२	गीताकुँवर	९८४९५५५४८७
५	श्री हुस्कर मा. वि. काँटे	२०११/११/०५	महेशदत्त भट्ट	९८५८७७५०१९
६	श्री अल्कापूरी मा. वि. कोट कौतोली	२०३३/१०/१७	दुर्गादत्त भट्ट	९८५८७८७३२९
७	श्री हिमालय मा. वि. धौकोट	२०२२/०९/०८	चन्द्रसिंह डाँगा	९८४७५२०६९३
८	श्री गडीभवन मा. वि. थाप्ला	२०१८/१०/०५	भवानसिंह सामन्त	९८६८८२७९९९
९	श्री मालिकार्जुन मा. वि. निसिल	२०१४/०८/१४	दिलबहादुर पाल	९८६८७२३७८३
१०	श्री हुनैनथ मा. वि. बाँझ	२०५०/११/०३	वीरसिंह महर	९८६५९५७८९२
११	श्री कैलाशपति आ. वि. छाङ्गरु	२००४/०८/०५	अम्बिकाप्रेतवाल	९७४९३१२४११
१२	श्री जनप्रिय आ. वि. किम्तडी	२०१७/०१/०२	देवसिंह ठगुन्ना	९८६५७०६४३४
१३	श्री मालिकार्जुन आ. वि. पौनेखोला	२०४०/०१/०१	हरिदत्त जोशी	९८४७५५५७९२
१४	श्री जायझुल आ. वि. जायझुल	२०१८/०१/०१	माधवराज भट्ट	९८४८९९२२४७
१५	श्री मालिकार्जुन आ. वि. झुस्कु	२०४५/०२/१७	तारादत्त भट्ट	९८६८७७३५६१
१६	श्री मालिकार्जुन आ. वि. सकार	२०४५/११/१५	आनसिंह धामी	९८४८९०२०५९
१७	श्री छापरी आ. वि. छापरी	२०१८/०२/०१	शेरसिंह कुँवर	९८६८४४६६१०
१८	श्री दुर्गा लटिनाथ आ. वि. मैखोली	२०२८/०१/०१	धनसिंह शाहु	९८६८७७७११८
१९	श्री टोपीनाथ आ. वि. बवा	२०४५/०३/३०	जयसिंह कुँवर	९८४७०९६५१२
२०	श्री टोपीनाथ आ. वि. दह	२०५१/०९/११	रमेशसिंह धामी	९८४८८५६८४२
२१	श्री भवानी आ. वि. कोटघार	२०६६/१२/२९	सन्तोषसिंह कुँवर	९८६८७१२३९०
२२	श्री भुमिराज आ. वि. मलेरा	२०५०/१०/२५	करनसिंह कुँवर	९८६५६६३४४८
२३	श्री सरस्वति आ. वि. श्रीवगड	२०४१/०१/१२	वीरसिंह बडाल	९८६५७१७९२२
२४	श्री नवयुवक आ. वि. धम्पनेरा	२०४५/०२/१५	डम्बरसिंह खत्री	९८४८८९६२०६
२५	श्री ज्योति आ. वि. बुढीचौरा	२०४२/०८/०२	मानसिंह धामी	९८६७३१६९६९
२६	श्री ब्रह्ममैकाश्वरी आ. वि. पन्डोरा	२०५५/०१/१८	हरिप्रसाद भट्ट	९८४८७९७४९२
२७	श्री भुवनेश्वरी आ. वि. पन्डोरा	२०४५/०९/१७	रामसिंह धामी	९८६०३४५६५३
२८	श्री सरस्वति आ. वि. मुल्ला	२०५३/०३/०३	रामसिंह डोवाल	९८४८७११४८७
२९	श्री मालिकार्जुन आ. वि. कोलुधार	२०५३/०१/०१	दुर्गादत्त बडू	९८६८७१०५२५
३०	श्री समैजी आ. वि. मानाकोट	२०६५/०९/१७	पार्वतीधामी	९८४३८१३९११
३१	श्री आ. वि. बाझ	२०२०/०९/०१	किशनसिंह महर	९८४८९९३७१
३२	श्री आ. वि. जायझुल	२०४८/०९/०१	श्यामराज भट्ट	९८६८७७३४९७
३३	श्री दशरथनगर आ. वि. दशरथनगर	२०२७/०९/०१	दीपकप्रसाद अवस्थी	९८४८७२७५११
३४	श्री मोती महिला संघ आ. वि. तिङ्गर	२०१७/०१/१५	चमकसिंह तिङ्गरी	९८६१५८४९००
३५	श्री जगन्नाथ आ. वि. गर्फै	२०४६/०८/१८	धर्मेन्द्रसिंह ठगुन्ना	९८४८७११००६

३६	श्री जगन्नाथ आ. वि. धौलिगाड	२०४५/०९/१५	हर्कबहादुर ठगुन्ना	९८६४६४७०७७
३७	श्री मालिकार्जुन आ. वि. पलेटा	२०६४/०९/०९	विरभानसिंह धामी	९८६८७२२५६४
३८	श्री भगवती आ. वि. मसिनी	२०४६/०२/०२	जानकीमहरा	९८६८७७३५६०
३९	श्री भगवती आ. वि. चेटेगडा	२०४७/०९/१५	वीरबहादुर पाल	९८४२८९४४५२
४०	श्री लटिनाथ आ. वि. थालिगाड	२०५२/०९/०३	सुरेन्द्रसिंह रैखोला	९८६८५१२७९७
४१	श्री असिगडा आ. वि. असिगडा	२००९/०९/०९	तुलासिंह धामी	९८६८८०८८८३
४२	श्री भगवती आ. वि. काकडा	२०४५/०२/२६	विष्णुभक्त विष्ट	९७४६२४४३७३
४३	श्री दुर्गेश्वरी आ. वि. धाम	२०४६/१२/२१	टंकप्रसाद विष्ट	९८६२४१९८१७
४४	श्री हरिनाथ आ. वि. डाँडा	२०४३/०९/२१	धनीदत्त भट्ट	९८४८७५८२०७
४५	श्री उलेनी आ. वि. उलेनी	२०४८/०९/२५	दानसिंह डाँगा	९८६८७९०१८८
४६	श्री भूमिराज आ. वि. बेत	२०४९/११/१०	द्रोपतीचैसिर	९८४९५२४३६५
संस्थागत विद्यालय				
१	श्री पशुपति शिक्षा मन्दिर खलंगा	२०५१/११/०७	प्रेमसिंह खाति	९८६८४६६३३६
२	श्री दार्चुला पब्लिक स्कुल दार्चुला	२०६४/०९/०२	प्रेमसिंह शाहु	९८४८९९९६९०
३	श्री बसन्त भ्याली पब्लिक स्कुल दार्चुला	२०६४/११/१६	केशवगिरी	९८६५९५९८१२
४	श्री एसियन एकेडेमी दार्चुला	२०६८/०९/०२	नवेन्द्रतिङ्करी	९८४८९९९६८०
५	श्री न्यू मोडर्न स्कुल गर्ल्स	२०६२/०९/०८	विक्रमसिंह रैखोला	९८६५९६१२५९
६	श्री अक्सफोर्ड एकेडेमी दार्चुला	२०६७/११/१६	केशवदत्त जोशी	९८४८७४२५७०
७	श्री अमटिकर पब्लिक स्कुल दार्चुला	२०६६/०९/०६	प्रवेशप्रताप ऐतवाल	९८४८७२५७४४
८	श्री दिव्य गुरुकुल एकेडेमी दार्चुला	२०७२/१०/१७	महेशदत्त भट्ट	९८४८८११६१०
९	श्री जनता बोर्डिङ्ग स्कुल दत्तु	२०७६/०९/०९	नरेशसिंह सामन्त	९८४८८१६३८८

विद्यमान स्वास्थ्य संस्थाहरु तथा सेवाहरुको विवरणः

क्र.सं.	स्वास्थ्य संस्थाको नाम	ठेगाना	कर्मचारीहरुको विवरण					
			पारामेडिक्स	नर्सिङ	फारमेसी	का.स.	स्वीपर	ल्याव असिस्टेन्ट
१	स्वास्थ्य शाखा	म.न.पा. स्वास्थ्य शाखा	२	२		१		
२	छापरी स्वास्थ्य चौकी	म.न.पा. १	२	३		१	१	
३	काँटे स्वास्थ्य चौकी	म.न.पा. ३	३	३		०	१	
४	खलंगा स्वास्थ्य चौकी	म.न.पा. ३	२	३		१	१	
५	धाप स्वास्थ्य चौकी	म.न.पा. ७	२	४		१	१	
६	दत्तु स्वास्थ्य चौकी	म.न.पा. ९	३	३		१	१	
७	वंगावगड आधारभूत स्वास्थ्य केन्द्र	म.न.पा. ४	१	२		१		
८	निसिल आधारभूत स्वास्थ्य केन्द्र	म.न.पा. ६	२	१		१		
९	धौकोट आधारभूत स्वास्थ्य केन्द्र	म.न.पा. ८	१	१		१		

१०	मैखोली शहरी स्वास्थ्य केन्द्र	म.न.पा. २	१	१		१		
११	किम्तडी शहरी स्वास्थ्य केन्द्र	म.न.पा. ५	१	१		१		
१२	पौन्याखोला शहरी स्वास्थ्य केन्द्र	म.न.पा. ६	१	०		१		
१३	थाप्ला शहरी स्वास्थ्य केन्द्र	म.न.पा. ९	१	१		१		
१४	जिल्ला अस्पताल दार्चुला	म.न.पा. ५			१	१	४	२
	जम्मा		२२	२५	१	१२	९	२

स्वास्थ्य संस्थाको विवरण

१) स्वास्थ्य चौकी:- जम्मा ५ वटा

२) आ.स्वा.के.:- जम्मा ३ वटा

३) श.स्वा.के.:-

जम्मा ५ वटा

कर्मचारीको विवरण

१) पारामेडिक्स स्थायी:- जम्मा १३ जना

२) पारामेडिक्स अस्थायी:- जम्मा ९ जना

३) नर्सिङ स्थायी:- जम्मा ११ जना

४) नर्सिङ अस्थायी:- जम्मा १५ जना

५) फारमेसी अस्थायी:- जम्मा १ जन

६) ल्या.अ.अस्थायी:- ३ जना

७) का.स. अस्थायी:- जम्मा ११ जना

८) स्वीपर अस्थायी:- जम्मा जम्मा ८ जना

जम्मा स्वास्थ्यकर्मी स्थायी:- २४ जना

जम्मा स्वास्थ्यकर्मी अस्थायी:- २८ जना

जम्मा का.स. अस्थायी:- १२ जना

जम्मा स्वीपर अस्थायी:- ७ जना

जम्मा ७१ जना

स्थानीय चाडपर्व तथा जात्रा र मेलाहरुको विवरण :

क्र.स.	चाडपर्व	मनाईने महिना
१	विसु तथा नयाँ वर्ष	बैसाख महिना
२	असार पन्ध्र	असार महिना
३	नागपञ्चमी	श्रावण महिना
४	रक्षाबन्धन	भाद्र महिना
५	गौरा पर्व	भदौ महिना
६	तृतीया, तीज	भदौ महिना
७	कृष्ण जर्माष्टमी	भदौ महिना
८	बारह बर्ष किरजी मेला	असोज
९	विजया दशमी तथा दशैं	असोज महिना
१०	तिहार (दिपावली)	कार्तिक महिना
११	धवला	गुरु पूर्णिमा
१२	पुष पन्ध्र	पौष महिना
१३	माघेसंक्रान्ति	माघ महिना
१४	शिवरात्री	फागुन महिना

१५	विसो नरहरी	चैत्र / श्रावण महिना
१६	होली पर्व	फागुन / चैत महिना
१७	घोडा जात्रा	गुरु पूर्णिमा
१८	बडानी / व्यासिकी	जनै पूर्णिमा
१९	लौसार	फागुन

श्रोत : स्थानीय बुद्धिजीवीहरुबाट

पर्यटकीय स्थलहरुको विवरण (धार्मिक/ऐतिहासिक/पुरातात्विक) :

क्र.स.	पर्यटकीय स्थलहरुको नाम	स्थलको महत्व	वडा नं.	पर्यटक आउने औसत संख्या
१	छापरी भ्यु टावर	पर्यटन	१	१० देखि १२
२	मालिकार्जुन मन्दिर	धार्मिक महत्व	३	पुजाको बेला भिड लाग्छ
३	हनैनाथ मन्दिर		३	पुजाको बेला भिड लाग्छ
४	डुडरी समैजि मन्दिर		३	पुजाआजाको बेला भिड लाग्छ
५	खलंगा बजार	व्यापारीक महत्व	४	
६	बौद्ध स्तुप मनेपमे	धार्मिक महत्व	४	
७	जगन्ना मन्दिर गल्फै		५	
८	मालिकार्जुन मन्दिरमोहती			पुजाआजाको बेला भिड लाग्छ
९	तिङ्कर गुम्बा		५	
१०	नमस्कार मन्दिर			
११	मालिकार्जुन मन्दिर धाप			पुजाआजाको बेला भिड लाग्छ
१२	खेटेबगड पिकनिक स्पोर्ट	पिकनिक	५	भिड लाग्छ

लघुउद्यमी समूहहरुको विवरण

क्र.सं.	लघु उद्यमी समूहको नाम	ठेगाना	सदस्य संख्या	महिला	पुरुष
१	सगरमाथा लघु उद्यमी समूह	म.न.पा. २	२४	२४	०
२	समैजी लघु उद्यमी समूह	म.न.पा. ९	१७	१६	१
३	सृजनशील लघु उद्यमी समूह	म.न.पा. ६	१४	८	६
४	भुमिराज लघु उद्यमी समूह	म.न.पा. ३	२०	१९	१

सीप विकास तालिम सम्बन्धि विवरण

क्र.सं.	सीप विकास तालिम सम्बन्धि विवरण	ठेगाना	जम्मा	महिला	पुरुष
१	मौरी पालन सीप विकास तालिम	म.न.पा. ६ निसिल	१४	८	६
२	व्यवसायिक च्याउखेती सीप विकास तालिम	म.न.पा.९ दत्तू	६	६	०
३	व्यवसायिक बाखा पालन सीप विकास तालिम	म.न.पा. ९ दत्तू	६	५	१
४	सिलाई कटाई सीप विकास तालिम	म.न.पा. ९ दत्तू	२	२	०
५	मोबाईल मर्मत सीप विकास तालिम	म.न.पा. ९	१	१	०
६	व्यवसायिक च्याउखेती सीप विकास तालिम	म.न.पा. २	१०	१०	०
७	मौसमी तथा वेमौसमी तरकारी खेती सीप विकास तालिम	म.न.पा. २	१४	१४	०
८	व्यवसायिक बाखा पालन सीप विकास तालिम	म.न.पा. ३	२०	१९	१
	जम्मा		७३	६५	८

पुनर्ताजगी सीप विकास तालिम

क्र.सं.	सीप विकास तालिमको नाम	ठेगाना	जम्मा	महिला	पुरुष
१	होजियारी पुनर्ताजगी सीप विकास तालिम	म.न.पा. ७	१०	१०	०
२	होजियारी पुनर्ताजगी सीप विकास तालिम	म.न.पा. ८	१२	१२	०
३	सिलाई कटाई पुनर्ताजगी सीप विकास तालिम	म.न.पा. २	१०	१०	०
	जम्मा		३२	३२	०

नगरपालिकाको कृषि क्षेत्रको विवरण:

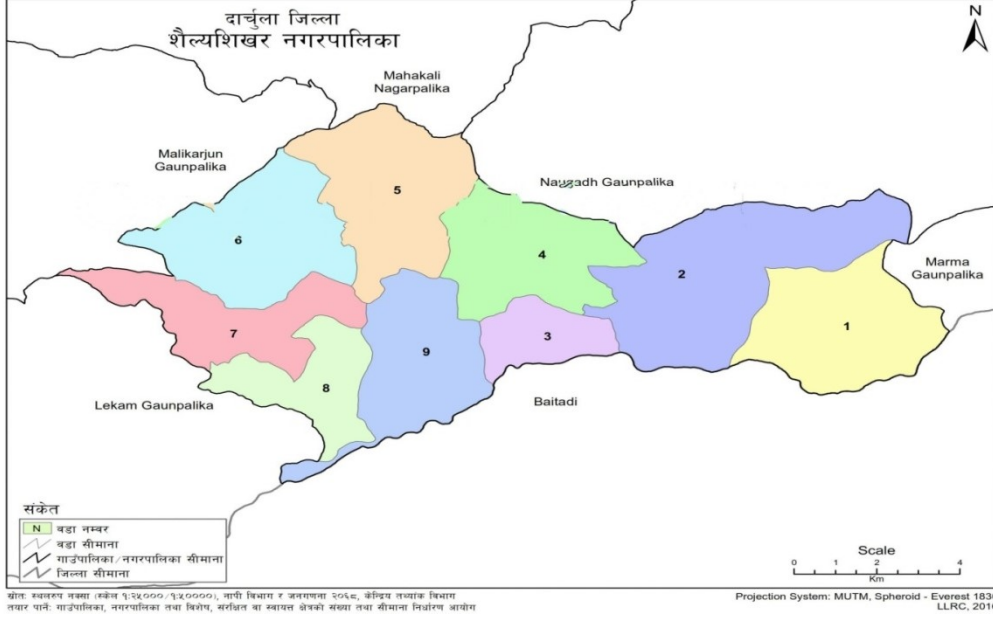
क्र.सं.	क्षेत्र	विवरण	इकाई	परिमाण	कैफियत
१	कृषि उत्पादन क्षेत्र				
१.१		खेती योग्य जमिन	हेक्टर	१५००	
१.२		बाभो जमिन	हेक्टर	५००	
२	कृषि किसिम				
२.१		जीविकोपार्जन	हेक्टर	८००	
२.२		व्यवसायिक	हेक्टर	२००	
३	कृषि पकेट क्षेत्र				
३.१		सुन्तला	हेक्टर	३००	
३.२		आलु	हेक्टर	२००	
३.३		मौरी	हेक्टर	३००	
४	वन जंगल क्षेत्र				
४.१		काठ उत्पादन क्षेत्र	हेक्टर	१०००	
४.२		दाउरा उत्पादन क्षेत्र	हेक्टर	१०००	
४.३		जीवजन्तु	संख्या	५०००० भन्दा बढी	

पशुपंक्षीको विवरणः

सि.नं.	विभिन्न पशुका विवरण/पशु जन्य उत्पादन	स्थानीय जात	उन्नत क्रस	कैफियत
१	गाई जम्मा	१३५७४	५११९	
१.१	दुधालु गार्थ	१५५३	१६७२	
१.२	गर्भिणी गाई	९७५	९२४	
१.३	थारा गाई	२८९३	१३९१	
१.४	वहर/गोरु	६७६८	१५०	
१.५	बाछ/बाछी	१३८५	९८२	
२	भैसी जम्मा	१७५८	११८९	
२.१	दुधालु भैसी	६६५	२६३	
२.२	गर्भिणी भैसी	६४७	२९५	
२.३	थारा	२८९	३४७	
२.४	पाडा/पाडी	१५३	२८१	
२.५	रागो	४	३	
३	बाखा जम्मा	१७०६४		
३.१	वयस्क	९७५१		
३.२	पाठापाठी	४९६३		
३.३	बोका/खसी	२३५०		
४	भेडा	११८५		
५	कुखुरा (ब्रोइलर, स्थानीय तथा अन्य)	७५६५		बाहिर जिल्ला बाट आयातित समेत
६	दूध उत्पादन ६ / दिन			
६.१	गाई	६८८१ लिटर		
६.२	भैसी	२९५८ लिटर		
७	मासु उत्पादन/दिन			
७.१	बोका / खसी / बाखी	४३७ कि.ग्रा.		
७.२	सुगुर/बंगुर	२५०		
७.३	कुखुरा बोइलर/स्थानीय तथा	कि.ग्रा./वार्षिक ५५५ कि.ग्रा.		

शैल्यशिखर नगरपालिकाको परिचय:

श्रोतनक्सा:



दार्चुला जिल्लामा पर्ने शैल्यशिखर नगरपालिका एक ऐतिहासिक, राजनैतिक, प्राकृतिक, साँस्कृतिक तथा धार्मिक दृष्टिकोणले महत्वपूर्ण गाउँपालिका हो । दार्चुला जिल्लाको शैल्यशिखर नगरपालिकाले, साविकका शिखर गाविस, देथला गाविस, रानीशिखर गाविस, ग्वानी गाविस, बोहरीगाउँ गाविस र गोकुलेश्वर गाविस भित्र पर्ने सम्पूर्ण क्षेत्र ओगटेको छ ।

यस शैल्यशिखर नगरपालिकाको पूर्वमा मार्मा गाउँपालिका, पश्चिममा लेकम गाउँपालिका र मालिकार्जुन गाउँपालिका, उत्तरमा महाकाली नगरपालिका र नौगाड गाउँपालिका तथा दक्षिणमा बैतडी जिल्ला रहेको छ ।

यस शैल्यशिखर नगरपालिकामा पवित्र धार्मिक स्थल तथा विभिन्न देवीदेवताका मन्दिरहरु, खोलानाला, वनजंगलहरु, ढुङ्गार स्लेट, जडीबुटि, वन पैदावर, कृषि, पशुपालन, नगदेबाली लगायतका थुप्रै सम्भावना रहेका छन् । यस नगरपालिका भित्र स्नातकोत्तर तहसम्मको गोकुलेश्वर बहुमुखी क्याम्पस समेत रहेको छ । त्यस्तै यस नगरपालिकामा गोकुलेश्वर विमानस्थल रहेतापनि हाल सञ्चालनमा भने रहेको छैन ।

त्यस्तै दार्चुला जिल्लाको दोस्रो ठुलो शहर गोकुलेश्वर बजार पनि यसै क्षेत्रमा रहेको छ भने चौलानी नदी समेत रहेको छ । ३० मेगावाट क्षमताका चमेलिया जलविद्युत आयोजना समेत यसै नगरपालिकाको बलाँचमा अवस्थित छ । थुप्रै सम्भावना बोकेको यस नगरपालिका आगामी दिनमा समृद्ध नगरपालिका बनाउन सकिने प्रशस्तै सम्भावना रहि आएको छ ।

२. भौगोलिक बनावट

समावेश भएका गाविसहरु : शिखर, देथला, रानीशिखर, ग्वानी, बोहरीगाउँ, गोकुलेश्वर जनसंख्या :

क्षेत्रफल: ११७.८१ वर्गकिलोमिटर

घरधुरी :

केन्द्र साविकको गोकुलेश्वर गाविस कार्यालय

वडा संख्या: ९

वडा नं.	समावेश भएका साविक गाविसहरु	साविक वडा नं.	कैफियत
१	शिखर	१ देखि ९	
२	देथला	१ देखि ६	
३	देथला	७ देखि ९	
४	रानीशिखर	१ देखि ९	
५	ग्वानी	६ देखि ९	
६	ग्वानी	१ देखि ५	
७	बोहरीगाउँ	४,६,९	
८	बोहरीगाउँ	१, ३, ५	
९	गोकुलेश्वर	१ देखि ९	

३.स्थानीय चाडपर्व तथा जात्रा र मेलाहरुको विवरण :

क्र.स.	चाडपर्व	मनाईने महिना
१	विसु तथा नयाँ बर्ष	बैसाख महिना
२	असार पन्ध्र	असार महिना
३	नागपञ्चमी	श्रावण महिना
४	रक्षाबन्धन	भाद्र महिना
५	गौरा पर्व	भदौ महिना
६	तृतीया, तीज	भदौ महिना
७	कृष्ण जर्माष्टमी	भदौ महिना
८	बारह बर्ष किरजी मेला	असोज
९	विजया दशमी तथा दशैं	असोज महिना
१०	तिहार (दिपावली)	कार्तिक महिना
११	धवला	गुरु पूर्णिमा
१२	पुष पन्ध्र	पौष महिना
१३	माघेसंक्रान्ति	माघ महिना
१४	शिवरात्री	फागुन महिना
१५	विशु नरहरी	चैत्र / श्रावण महिना
१६	होली पर्व	फागुन /चैत्र महिना
१७	घोडा जात्रा	गुरु पूर्णिमा
१८	बडानी / व्यासिकी	जनै पूर्णिमा
१९	लौसार	फागुन

श्रोत : स्थानीय बुद्धिजीवीहरुबाट

४. पर्यटकीय स्थलहरूको विवरण (धार्मिक/ऐतिहासिक/पुरातात्विक) :

क्र.स.	पर्यटकीय स्थलहरूको नाम	स्थलको महत्व	वडा नं.	पर्यटक आउने औसत संख्या
१	जगतपुरी शिव मन्दिर	धार्मिक महत्व	९	१० देखि १२
२	लटिनाथ मन्दिर, बन्तोली	धार्मिक महत्व	७	पुजाको बेला भिड लाग्छ
३	गलैनाथ मन्दिर, भकडा	धार्मिक महत्व	८	पुजाको बेला भिड लाग्छ
४	मसिना आमाको मन्दिर, अम्तोली	धार्मिक महत्व	८	पुजाआजाको बेला भिड लाग्छ
५	शैल्य शिखर धाम	धार्मिक महत्व	६	५०
६	देवथली	धार्मिक महत्व	७	१०
७	त्रिधारा तिर्थस्थल	धार्मिक महत्व	१	५०
८	दुर्गा भगवती मन्दिर देथला	धार्मिक महत्व	२	पुजाआजाको बेला भिड लाग्छ
९	रानीशिखर धाम काडाँपारी	धार्मिक महत्व	४	
१०	लटिनाथ मन्दिर	धार्मिक महत्व	९	
११	मालिकार्जुन जगन्नाथ मन्दिर, आगर	धार्मिक महत्व	२	पुजाआजाको बेला भिड लाग्छ

५. वर्तमान भू-उपयोग सम्बन्धी विवरण

क्र.स.	विवरण	शैल्यशिखर नगरपालिका	
		क्षेत्रफल (वर्ग कि. मि.)	प्रतिशत
१	कृषि क्षेत्र	१०९ वर्ग किलोमिटर	१३ प्रतिशत
२	वन तथा चरन क्षेत्र	६५४ वर्ग किलोमिटर	७८ प्रतिशत
३	आवास क्षेत्र	१६.७८ वर्ग किलोमिटर	२ प्रतिशत
४	नदिनालाले ओगटेको क्षेत्र	०.८३ वर्ग किलोमिटर	०.१ प्रतिशत
५	ताल तलैया		
६	सिमसार क्षेत्र		
७	औद्योगिक क्षेत्र		
८	सडकले ओगटेको क्षेत्र		
९	अन्य	५९ वर्ग किलोमिटर	६.९९ प्रतिशत
जम्मा		८३९.२६ वर्ग किलोमिटर	१०० प्रतिशत

६. सिंचित क्षेत्रफलको विवरण

शैल्यशिखर नगरपालिकामा बसोवास गर्ने अधिकांश परिवारहरूको मुख्य पेशा भनेकै कृषि हो । यस नगरपालिकामा प्राय सबै वडाहरूमा व्यवस्थित तथा आधुनिक सिंचाई पूर्वाधारको सुविधा रहेको देखिदैन तर यहाँ बसोवास गर्ने वासिन्दाहरू तथा खोला नजिकका परिवारहरूले परम्परागत रूपमा नै पुराना कुलोकुलेसोहरूबाट सिंचाई गर्ने गरेको छन ।

यस नगरपालिकामा खेतीयोग्य जमिन प्रशस्त भएतापनि व्यवस्थित सिँचाइको अभावमा उत्पादनमा वृद्धि हुन सकेको छैन । तसर्थ यस नगरपालिकामा सिँचाइको सुविधाको पनि टड्कारो आवश्यकता देखिन्छ । यहाँका कृषकहरु आकाशे पानीको भरमा खेती गर्दै आएकोले समयमै खेती गर्न असहज भएको छ ।

७. वन क्षेत्र/नर्सरी सम्बन्धी विवरण

यस शैल्यशिखर नगरपालिकामा वन तथा प्राकृतिक श्रोत साधन रहेतापनि अन्य सामुदायिक वन भने छैनन । खासै घना वन जंगल तथा संरक्षित वनजंगल नहुदा अन्य जन्तु पनि छैनन । यहाँ निजी वन जंगल मात्र भएको हुदा वन्य जन्तु चराचुरगीहरु पनि धेरै कम रहेको अवस्था छ ।

यहाँ साना खोलाहरु वाहेक नदी, ताल र सिमसार क्षेत्रहरु छैनन । नगरपालिकाको सबै भूभाग खेतीयोग्य जमिन, तथा निजी वन, विद्यालय, मन्दिर आदिले ओगटेका छन । नगरपालिकामा वस्ने वासिन्दाहरु उर्जाका रुपमा बढिजसो दाउराको प्रयोग गर्दछन । प्रयाप्त मात्रामा पशुपालन भएतापनि यसले कृषि उत्पादनमा कम योगदान पुगेकोछ ।

क्र.स.	विवरण	क्षेत्रफल (हेक्टर)	कैफियत
१	सामुदायिक वन	१३३२.४१	
२	कबुलियती वन	छैन	
३	धार्मिक वन	छैन	
४	सरकारी संरक्षित वन	छैन	
५	अन्य	छैन	
६	जम्मा	१३३२.४१	

८. शैक्षिक संस्थाहरुको विवरण

वर्तमान समयमा शिक्षा आर्जनलाई प्रत्येक व्यक्तिको नैसर्गिक अधिकारका रुपमा लिइन्छ । तरपनि हाम्रो देशका सम्पूर्ण बालबालिकाहरुले यो अवसर प्राप्त गर्न सकिरहेका छैनन् त्यसका विविध कारणहरु रहेका छन् ।

ती कारणहरु पहिचान गरी तिनीहरुको समाधानका लागि सरकारले विभिन्न कार्यक्रम तथा परियोजनाहरु पनि सञ्चालन गरिरहेकोछ । विश्वभरीका सबै मानिसहरुका लागि भएको शिक्षा सम्बन्धी विश्व शिखर सम्मेलन र त्यसपछि भएको सबैका लागि शिक्षा मञ्चको बैठकले राखेका विभिन्न लक्ष्यहरुमा नेपालले पनि सहमति जनाई हस्ताक्षर गरिसकेको अवस्था छ ।

शिक्षामा लैंगिक विभेदको अन्त्य गर्न छात्राहरुका लागि विशेष प्रोत्साहनमूलक कार्यक्रमहरु पनि सञ्चालन भइरहेका छन् । जसबाट केही अपेक्षित उपलब्धिहरु पनि प्राप्त हुँदै गरेको अवस्था छ । गाउँ गाउँमा विद्यालयका सङ्ख्या पनि बढिरहेका छन् । साथै विभिन्न अनौपचारिक कार्यक्रम मार्फत पनि साक्षरता कार्यक्रमहरु सञ्चालन भइरहेकाले निरक्षरतादर घटिरहेको छ । शिक्षालाई विकासको पूर्वाधारका रुपमा लिइने भएकाले कुनै पनि क्षेत्रको शैक्षिक अवस्थाको विश्लेषण एउटा महत्वपूर्ण पक्ष हो ।

विवरण	सरकारी	सामुदायिक	निजी विद्यालय	अन्य
प्रा.वि.	३५		४	
नि.मा.वि.	९		२	
मा.वि.	५		१	
उ.मा.वि.	५			
क्याम्पस	१			
अन्य	प्राविधिक शिक्षालय	३		
	सीप विकास तालिम केन्द्र			
	सामुदायिक वालविकास केन्द्र			

९. विद्यमान स्वास्थ्य सेवाहरु

मानिसको सबैभन्दा ठूलो धन स्वास्थ्यलाई मानिन्छ । जसरी मानिसलाई स्वास्थ्य रहनका लागि नियमित सन्तुलित भोजन, स्वच्छ पिउने पानी तथा उपयुक्त शारीरिक व्यायामको आवश्यकता पर्दछ, त्यसरीनै बिरामी भई हालेमा स्वास्थ्य संस्था तथा औषधीको पनि उत्तिकै महत्व हुन्छ । आफ्ना जनतालाई सरल र सहज स्वास्थ्य सेवा उपलब्ध गराउनु हरेक राज्यको दायित्वभिन्न पर्दछ ।

नेपालको संविधानले पनि स्वास्थ्यलाई जनताको आधारभूत अधिकारको रूपमा स्थापित गरेको छ । जसलाई मध्यनजर गरी योजना, नीति तथा कार्यक्रम निर्माण पनि गरेको देखिन्छ । स्वास्थ्य क्षेत्रमा भएका नीतिगत, कार्यक्रमगत र संस्थागत प्रयासबाट स्वास्थ्य सेवा प्रवाहमा भइरहेको विकासले स्वास्थ्य सेवामा जनसाधारणको पहुँच केही मात्रामा बढेको छ । स्वास्थ्य सेवामा बृद्धबृद्धा तथा समाजमा पछाडी परेका महिला तथा विपन्न वर्गका मानिसहरुलाई विशेष सुविधा पनि प्रदान गर्दै आएको अवस्था छ ।

शैल्यशिखर नगरपालिकाका ऐन, नियम, कार्यविधि, र निर्देशिकाको सूचि

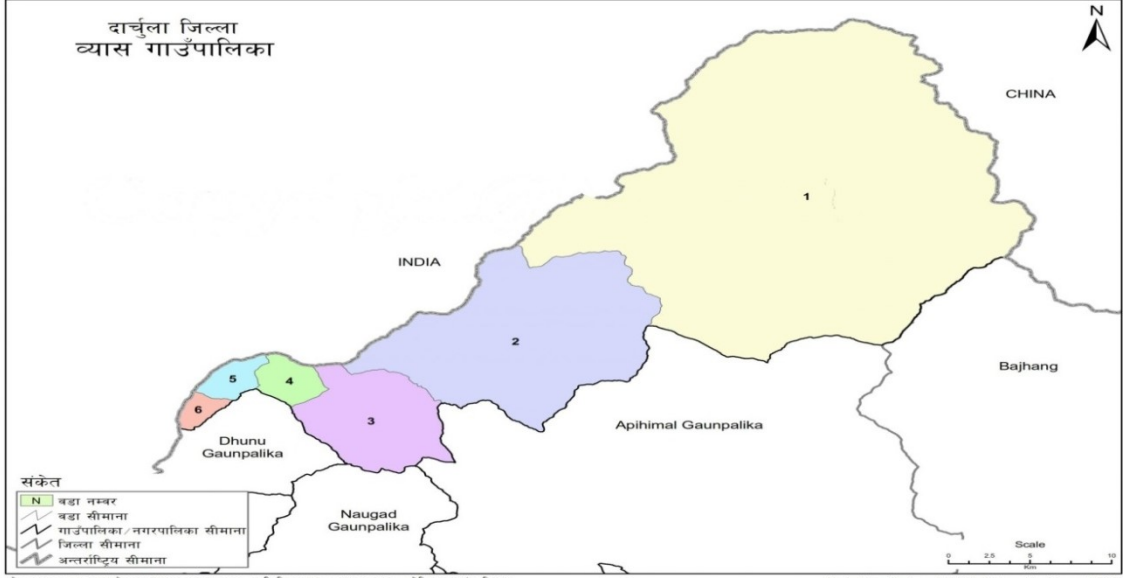
शैल्यशिखर नगरपालिकाको कार्य सम्पादन प्रभावकारी तथा चुस्त दुरुस्त बनाउन शैल्यशिखर नगरपालिकाको नगर सभा तथा नगर कार्यपालिकाको बैठकबाट स्वीकृत गरी कार्यान्वयनमा ल्याईएका कानूनहरु देहाय बमोजिम रहेका छन् ।

दर्ता नं.	कानूनको नाम (ऐन, नियम, कार्यविधि, निर्देशिका मापदण्ड)
१	टोल विकास संस्था (गठन तथा परिचालन) कार्यविधि, २०७९
२	नगर खेलकूद विकास समिति सञ्चालन कार्यविधि २०७९, पहिलो संशोधन
३	नागरिक सेवा प्रवाह निर्देशिका २०७९
४	शैल्यशिखर नगरपालिकाको योजना प्रक्रियामा जनसहभागिता सम्बन्धी कार्यविधि, २०७९
५	शैल्यशिखर नगरपालिकाको योजना अनुगमन तथा सुपरीवेक्षण समितिको कार्यसञ्चालन कार्यविधि, २०७९
६	शैल्यशिखर नगरपालिका खेलकूद संचालन खर्च निर्देशिका २०७९
७	मेला महोत्सव व्यवस्थापन कार्यविधि २०७९
८	शैल्यशिखर नगरपालिकाको कार्यक्रम कार्यान्वयन सम्बन्धी मार्गदर्शन २०७९
९	शैल्यशिखर नगरपालिकाको आ.व.८०।०८१ को बजेट सिमा र मार्गदर्शन
१०	शैल्यशिखर नगरपालिका सार्वजनिक खर्चको मापदण्ड

११	नगर खेलकुद विकास समिति सञ्चालन कार्यविधि २०७९
१२	शैल्यशिखर नगरपालिका सवारी साधन सञ्चालन कार्यविधि, २०७९
१३	शैल्यशिखर नगरपालिका प्राविधिक कर्मचारी फिल्ड सुविधा सम्बन्धि कार्यविधि २०७९
१४	शैल्यशिखर नगरपालिका फोहोरमैला व्यवस्थापन कार्यविधि-२०७९
१५	शैल्यशिखर नगरपालिका बैठक भत्ता तथा भ्रमण खर्च सम्बन्धि कार्यविधि २०७९
१६	शैल्यशिखर नगरपालिकाको मेलमिलाप सम्बन्धी कार्यविधि २०७९
१७	सार्वजनिक सेवा प्रवाह
१८	आन्तरिक नियन्त्रण प्रणाली
१९	शैल्यशिखर नगरपालिका नगरकार्यपालिकाको कार्यालयका कर्मचारीहरूको आचारसंहिता सम्बन्धी विनियमावली-२०७९
२०	शैल्यशिखर नगरपालिका पदाधिकारीहरूको आचारसंहिता, २०७९
२१	शैल्यशिखर नगर कार्यपालिकाको निर्णय वा आदेश र अधिकारपत्रको प्रमाणीकरण (कार्यविधि) नियमावली, २०७८
२२	विषयगत समितिहरू कार्यसञ्चालन कार्यविधि २०७८
२३	शैल्यशिखर नगरपालिकाको नीति तथा कार्यक्रम २०७९-८०
२४	शैल्यशिखर नगरपालिकाको विनियोजन ऐन २०७९-८०
२५	लैंगिक समानता तथा सामाजिक समावेशीकरण मूलप्रवाहिकरण रणनीति २०७९
२६	शैल्यशिखर नगरपालिकाको नगर योजना आयोग ऐन, २०७९
२७	शैल्यशिखर नगरपालिका स्तरीय आधारभुत स्वास्थ्य तथा सरसफाई कार्यविधि, २०७९
२८	शैल्यशिखर नगरपालिका शिक्षा नियमावली पाँचौं संशोधन
२९	शैल्यशिखर नगरपालिका करार कार्यविधि, २०७९
३०	शैल्यशिखर नगरपालिका खानेपानी, सरसफाई तथा स्वच्छता व्यवस्थापन निर्देशिका, २०७९
३१	शैल्यशिखर नगरपालिकाको आर्थिक कार्यविधि नियमित तथा व्यवस्थित गर्न बनेको कानून
३२	शैल्यशिखर नगरपालिकाको सहकारी ऐन
३३	स्थानीय राजपत्र प्रकाशन सम्बन्धी कार्यविधि
३४	शैल्यशिखर नगरपालिकाको खानेपानी, सरसफाई एवं स्वच्छता ऐन, २०७८
३५	शैल्यशिखर नगरपालिकाको भूमि ऐन २०७८
३६	शैल्यशिखर नगरपालिकाको वन ऐन २०७८
३७	शैल्यशिखर नगरपालिकाको कृषि ऐन २०७८
३८	शैल्यशिखर नगरपालिकाको लेखा समिति (गठन तथा सञ्चालन) कार्यविधि, २०७८
३९	शैल्यशिखर नगरपालिकाको विधायन समिति (गठन तथा सञ्चालन) कार्यविधि, २०७८
४०	शैल्यशिखर नगरपालिका सुशासन तथा विकास समिति (गठन तथा सञ्चालन) कार्यविधि २०७८
४१	स्थानीय तहको उपभोक्ता समिति गठन, परिचालन तथा व्यवस्थापन सम्बन्धी कार्यविधि २०७५
४२	शैल्यशिखर नगरपालिकाको शिक्षा नियमावली २०७४, पहिलो संशोधन २०७५

४३	शैल्यशिखर नगरपालिकाको स्वास्थ्य नियमावली २०७५
४४	शैल्यशिखर नगरपालिका नगरकार्यपालिका कार्यविभाजन नियमावली
४५	शैल्यशिखर नगरपालिका नगरकार्यपालिका कार्यसम्पादन नियमावली
४६	शैल्यशिखर नगरपालिका नगरकार्यपालिका बैठक सञ्चालन कार्यविधि
४७	शैल्यशिखर नगरपालिका नगरसभा सञ्चालन कार्यविधि
४८	शैल्यशिखर नगरपालिका न्यायिक समिति कार्यविधि सम्बन्धी ऐन
४९	शैल्यशिखर नगरपालिका भवन तथा बस्ति विकास, शहरी योजना निर्माण सम्बन्धी मापदण्ड
५०	शैल्यशिखर नगरपालिका विपद व्यवस्थापन कोष सञ्चालन निर्देशिका
५१	बजेट तथा कार्यक्रम तर्जुमा समितिको कार्यसञ्चालन कार्यविधि
५२	शैल्यशिखर नगरपालिका अपाङ्गता भएका व्यक्तिको परिचयपत्र वितरण कार्यविधि
५३	शैल्यशिखर नगरपालिका भू- उपयोग कार्यान्वयन कार्यविधि- २०७९
५४	शैल्यशिखर नगरपालिकाको व्यवसाय दर्ता तथा नविकरण कार्यविधि, २०७९
५५	स्थानीय तहमा स्वास्थ्य संस्था दर्ता, अनुमति तथा नविकरण सम्बन्धी निर्देशिका- २०७९
५६	शैल्यशिखर नगरपालिकाको रोजगार सम्वाद मञ्च (सञ्चालन तथा व्यवस्थापन) कार्यविधि, २०८०
५७	शैल्यशिखर नगरपालिका विनियोजन ऐन २०८०
५८	शैल्यशिखर नगरपालिका आर्थिक ऐन २०८०
५९	विपद प्रतिकार्य योजना २०७९
६०	क्षमता विकास योजना २०७९
६१	शैल्यशिखर नगरपालिकाको खरिद योजना २०७९
६२	वाल अधिकार समिति गठन कार्यविधि २०८०
६३	शैल्यशिखर नगरपालिकाको आर्थिक ऐन २०७५/७६

**व्याँस गाउँपालिकाको परिचय
श्रोत नक्सा**



व्याँस गाउँपालिकाको व्याँस गाउँपालिका जिल्लाको ग्रामिण हिमाली भेगमा पर्दछ । जिल्ला सदरमुकाम खलंगाबाट यो गाउँपालिका १३ कोष दुरीमा रहेको छ । यसको केही भूभाग महाकाली नदीसँग जोडिएको छ । यहाँ सडक यातायात नजोडिएको र भारत हुँदै आवत जावत गर्न महाकाली नदीमा पूल नभएकाले यहाँका मानिसहरु तुइनबाट जोखिमपूर्ण यात्रा गर्न बाध्य छन् । यस गाउँपालिकामा विद्युतिकरण समेत हुन नसकेकाले सौर्य उर्जा (सोलार) को भरमा उज्यालो बाल्न विवस छन् । विशेषगरी व्याँस गाउँपालिकाको सिमा चिनसँग जोडिएको र तिंकर नाका र यातायातको पूर्वाधार (सडक) सञ्चालन हुन सकेमा व्याँस गाउँपालिका सुदूरपश्चिम कै महत्वपूर्ण व्यापारीयक केन्द्र बन्न सक्ने सम्भावना बोकेको पालिका पनि हो । साथै व्याँस गाउँपालिकामा छुट्टै साँस्कृतिक तथा सामाजिक विशेषता भएको नेपालको जनजातीभित्र पर्ने सौका जाती पनि यसै पालिकामा बसोवास गर्छन् ।

यसका अतिरिक्त आलु लगायतको तरकारी खेती, फलफूल खेतीको प्रचुर सम्भावना बोकेको छ तर बालि विविधकरण र व्यवसायिक किसिमले खेतीपाती भने गरेको पाइदैन । गहुँ, धान, मकै, तरकारी र फलफूल लगाउने गरेका छन् यहाँका कृषकहरुले । कृषी व्यवसायबाट आयआर्जन वृद्धि गर्न तालिम, उन्नत विउविजन, कृषि सामग्रीलाई परिचालन गर्न जरुरी देखिन्छ । यसका साथै कृषीजन्य उत्पादनमा आधारित घरेलु तथा लघुउद्यम व्यवसाय ग्रामीण व्यापारलाई पनि विकास र विस्तार गर्न सकिने थप सम्भावनाहरु रहेका छन् ।

भौगोलिक बनावट

समावेश भएका साविकका गाविसहरु : व्याँस, राप्ला, सुनसेरा, धौलाकोट र हुती

जनसंख्या १० हजार ३ सय ४७

क्षेत्रफल ८३९.२६ वर्गकिलोमिटर

केन्द्र साविकको सुनसेरा गाविस कार्यालय

पूर्व बझाङ जिल्ला र चीनको सिमाना

उत्तरमा चीनको सिमाना

घरधुरी २२८७

वडा संख्या ६

पश्चिम भारतको सिमाना

दक्षिणमा दुहुँ र

बडाविभाजन

बडा नं.	समावेश भएका साविक गा.वि.स./न.पा.हर	साविक बडा नं.	कैफियत
१	व्यास	१-९	
२	राप्ला	१-९	
३	सुनसेरा	१-३,९	
४	सुनसेरा	४-८	
	धौलाकोट	१,२	
५	धौलाकोट	३-९	
६	हुती	१-९	

पर्यटकीय स्थलहरूको विवरण (धार्मिक/ऐतिहासिक/पुरातात्विक) :

क्र.स.	पर्यटकीय स्थलहरूको नाम	स्थलको महत्व	बडा नं.	दैनिक औसतमा आउने पर्यटकहरूको संख्या
१	गोतु तातोपानी	मनोइच्छा पुरा हुने तथा दृश्यालोकन गर्नको लागि	व्याँस-३	औसतमा २ जना
२	बह्माण्डौ पर्यटकिय धार्मिक स्थल, हुती	दैनिक पुजापाठ तथा आराधना	व्याँस-६	दर्जनौ
३	मालिकार्जुन लटिनाथ धार्मिक स्थल	पुजापाठ तथा आराधना	व्याँस-६	दर्जनौ
४	गोरखनाथ मन्दिर	पुजाआजाको लागि	व्याँस-४	१०० भन्दा मथि महिनामा
५	राखुपा गुफा	मनोरञ्जन तथा दृश्यालोकनको लागि	व्याँस-१	दर्जनौ
६	तिंकर पर्यटकिय स्थल	मनोरञ्जन तथा दृश्यालोकनको लागि	व्याँस-१	दर्जनौ
७	गंगा सरोवर	मनोरञ्जन तथा दृश्यालोकनको लागि	व्याँस-१	दर्जनौ
८	बह्म दह	मनोरञ्जन तथा दृश्यालोकनको लागि	व्याँस-४	दर्जनौ
९	शिव ताल	मनोरञ्जन तथा दृश्यालोकनको लागि	व्याँस-९	दर्जनौ
१०	बाइलेख ताल	मनोरञ्जन तथा दृश्यालोकनको लागि	व्याँस-१	दर्जनौ
११	इधवन	मनोरञ्जन तथा दृश्यालोकनको लागि	व्याँस-२	दर्जनौ

द. वर्तमान भू-उपयोग सम्बन्धी विवरण

क्र.स.	विवरण	गाउँपालिका	
		क्षेत्रफल (वर्ग कि. मि.)	प्रतिशत
१	कृषि क्षेत्र	१०९ वर्ग किलोमिटर	१३ प्रतिशत
२	वन तथा चरन क्षेत्र	६५४ वर्ग किलोमिटर	७८ प्रतिशत

३	आवास क्षेत्र	१६.७८ वर्ग किलोमिटर	२ प्रतिशत
४	नदिनालाले ओगटेको क्षेत्र	०.८३ वर्ग किलोमिटर	०.१ प्रतिशत
५	ताल तलैया		
६	सिमसार क्षेत्र		
७	औद्योगिक क्षेत्र		
८	सडकले ओगटेको क्षेत्र		
९	अन्य	५९ वर्ग किलोमिटर	६.९९ प्रतिशत
जम्मा		८३९.२६ वर्ग किलोमिटर	१०० प्रतिशत

वडा अनुसार घरधुरी तथा जनसंख्याको विवरण

वडा नं.	घर परिवार संख्या	पुरुष	महिला	जम्मा	क्षेत्रफल वर्ग कि.मि.	मुख्य वस्तीहरु
१	१९१	४९९	५३५	१०३४		छांगु र तिकर
२	२४७			१११३		पारी गाउँविच गाउँ, गोत पानी, बोह गाउँ, माल खाङ्गदाङ्ग, कोठेधार, सकचाडी, फुप्रिम, तल्लादुम्ली, चौला, गोठान, काठा, दुम्लिङ, कल्लु, पाङ्गुकाड
३	२४०	८३९	८०९	१६४८		तुसरपानी, सल्याठी, तल्ली सिना, मल्ली सिना, पल्ली सिना
४	५६०	१६१९	१६९१	३३१०		सुन्सेरा डोकट मडगाउँ, दम्फा, पप्परकोट
५	५१८	१६७२	१६३५	३३०७		मडगाउँ, खाती गाउँ, पम्फा, दुगाउ, खालीगाड, डोव, तन्याटोकटन, लन्पटा, चौपट्या
६	५३१	१७३५	१७८८	३५२३		३८ वस्तीहरु वसोवास गर्ने
जम्मा						

गाउँपालिकाका विकास सम्भावनाहरु

- कृषि, पयटन, जलविद्युत, पर्यटन, उद्योग आदी ।

ब्याँस गाउँपालिकाले बनाएका कानुन

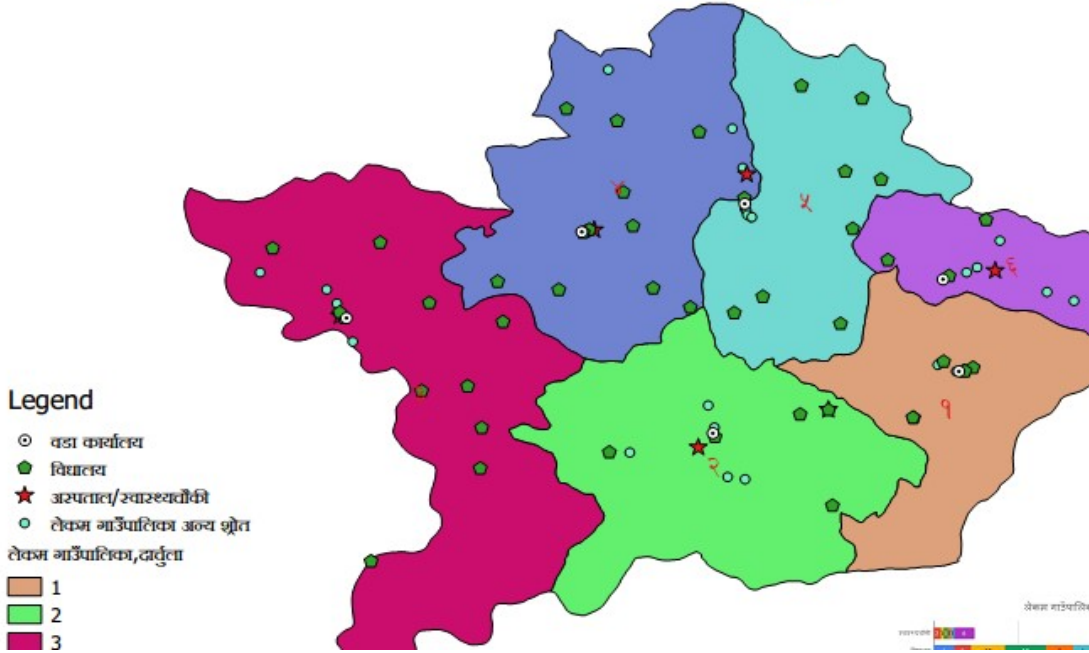
क्र. सं.	ऐन, कार्यविधि, निर्देशिकाहरु	स्विकृत मिति	प्रमाणिकरण मिति
१	ब्याँस गाउँपालिका कार्यविभाजन नियमावली, २०७४	२०७४।३।३०	२०७४।३।३०
२	ब्याँस गाउँपालिका गाउँ कार्यपालिकाको बैठक सञ्चालन सञ्चालन सम्बन्धि कार्यविधि, २०७४	२०७४।३।३०	२०७४।३।३०
३	ब्याँस गाउँपालिका गाउँ कार्यपालिका कार्यसम्पादन नियमावली, २०७४	२०७४।३।३०	२०७४।३।३०
४	ब्याँस गाउँपालिका पदाधिकारीको आचारसंहिता, २०७४	२०७४।३।३०	२०७४।३।३०
५	ब्याँस गाउँपालिका सुन्सेरा दार्चुलाको कडारोगीहरुलाई आर्थिक सहायता वितरण निर्देशिका, २०७५	२०७५।१।३१	२०७५।१।३१
६	ब्याँस गाउँपालिका हाम्रो वन, हाम्रो धन हाम्रो र जिवन कार्यविधि	२०७५।१।३१	२०७५।१।३१

	नियमावली, २०७५		
७	ब्याँस गाउँपालिका विपद् व्यवस्थापन विपेश कोष सञ्चालन निर्देशिका, २०७५	२०७५।१।३१	२०७५।१।३१
८	ब्याँस गाउँपालिकाको मर्मत सम्भार कोष सञ्चालन निर्देशिका, २०७५	२०७५।१।३१	२०७५।१।३१
९	जागरुक अभिभावक, दक्ष शिक्षक र सिर्जनशिल विद्यार्थी कार्यक्रम कार्यान्वयन सम्बन्धि निर्देशिका, २०७५	२०७५।१।३१	२०७५।१।३१
१०	ब्याँस गाउँपालिकाको प्रशासनीक कार्यविधि नियमित गर्ने ऐन, २०७५	२०७५।१।३१	२०७५।१।३१
११	ब्याँस गाउँपालिका दार्चुलाको राजपत्र प्रकाशन सम्बन्धि कार्यविधि, २०७५	२०७५।१।३१	२०७५।१।३१
१२	ब्याँस गाउँपालिकाको घर्नाको इजाजत पत्र सम्बन्धि कार्यविधि, २०७५	२०७५।१।३१	२०७५।१।३१
१३	ब्याँस गाउँपालिका न्यायिक समिति कार्यविधि सम्बन्धि ऐन, २०७५	२०७५।१।३१	२०७५।१।३१
१४	ब्याँस गाउँपालिकाको सहकारी ऐन, २०७५	२०७५।१।३१	२०७५।१।३१
१५	करार कर्मचारी व्यवस्थापन गर्ने सम्बन्धी कार्यविधि, २०७५	२०७५।१।३१	२०७५।१।३१
१६	खरछाप्रो मुक्त कार्यक्रम कार्यान्वयन निर्देशिका, २०७५	२०७५।१।३१	२०७५।१।३१
१७	ब्याँस गाउँपालिकाको शिक्षा नियमावली, २०७५	२०७५।१।३१	२०७५।१।३१
१८	प्राकृतिक विपद् पीडितहरूका लागि राहत वितरण निर्देशिका, २०७५	२०७५।१।३१	२०७५।१।३१
१९	ब्याँस गाउँपालिकाको आर्थिक ऐन, २०७५।७६	२०७५।३।१०	२०७५।३।१०
२०	ब्याँस गाउँपालिकाको अपाङ्गता भएका व्यक्तीहरूको परिचयपत्र वितरण सम्बन्धि कार्यविधि, २०७५	२०७५।३।१०	२०७५।३।१०
२१	ब्याँस गाउँपालिका विनियोजन ऐन, २०७५।७६	२०७५।३।१०	२०७५।३।१०
२२	ब्याँस गाउँपालिकाको आर्थिक ऐन, २०७६।७७	२०७६।३।१०	२०७५।३।१०
२३	ब्याँस गाउँपालिकाको आर्थिक ऐन, २०७७।०७८	२०७७।३।१०	२०७५।३।१०
२४	ब्याँस गाउँपालिकाको विनियोजन ऐन, २०७७।०७८	२०७७।३।१०	२०७५।३।१०
२५	ब्याँस गाउँपालिका क्षेत्र भित्र बेरोगार श्रमिक, असहाय र विपन्न परिवारलाई उपलब्ध गराइने राहत सम्बन्धी मापदण्ड, २०७७	२०७७।१।१९	२०७७।१।१९
२६	योजना तर्जुमा कार्यान्वयन तथा व्यवस्थापन ऐन, २०७७	२०७७।१०।२५	२०७७।१०।२५
२७	ब्याँस गाउँपालिका अध्यक्ष अक्षय कोष सञ्चालन कार्यविधि, २०७७	२०७७।१०।२५	२०७७।१०।२५
२८	एम्बुलेन्स सञ्चालन सम्बन्धी कार्यविधि, २०७७	२०७७।१०।२५	२०७७।१०।२५
२९	जेष्ठ नागरिक परिचयपत्र सम्बन्धि कार्यविधि, २०७७	२०७७।१०।२५	२०७७।१०।२५
३०	लैङ्गिक हिंसा निवारण कोष सञ्चालन कार्यविधि, २०७७	२०७७।१०।२५	२०७७।१०।२५
३१	ब्याँस गाउँपालिका आर्थिक कार्यविधि, २०७८	२०७८।३।६	२०७८।३।६
३२	आर्थिक ऐन, २०७८।७९	२०७८।३।२६	२०७८।३।२६
३३	विनियोजन ऐन, २०७८।७९	२०७८।३।२६	२०७८।३।२६

३४	चिकित्सा शिक्षा छात्रवृत्ति प्रदान गर्न सम्बन्धी बनेको कार्यविधि, २०७८	२०७८।३।२६	२०७८।३।२६
३५	आर्थिक ऐन, २०७९।८०	२०७९।३।३२	२०७९।३।३२
३६	विनियोजन ऐन, २०७९।८०	२०७९।३।३२	२०७९।३।३२
३७	ब्याँस गाउँपालिकाको करार सेवामा कार्यरत कर्मचारीहरूको कार्यसम्पादन स्तर मुल्याङ्कन तथा नयाँ अवधिका लागि करार सम्झौता सम्बन्धी कार्यविधि, २०७९	२०७९।३।३२	२०७९।३।३२
३८	कर्मचारी अवकास कोष सम्बन्धी कार्यविधि, २०७९	२०७९।३।३२	२०७९।३।३२
३९	बजार अनुगमन सम्बन्धी निर्देशिका, २०७९	२०७९।४।९	२०७९।४।९
४०	ब्याँस गाउँपालिकाको स्वयंसेवक परिचालन सम्बन्धी कार्यविधि, २०७९	२०७९।४।९	२०७९।४।९
४१	विपन्न नागरिक औषधि उपचार सहूलियत सम्बन्धी कार्यविधि, २०७९	२०७९।४।९	२०७९।४।९
४२	स्थानीय तहमा पोषणको लेखाजोखा तथा कुपोषणको व्यवस्थापन सम्बन्धी कार्यविधि, २०७९	२०७९।४।९	२०७९।४।९
४३	श्रम सहकारी गठन परिचालन तथा व्यवस्थापन सम्बन्धी कार्यविधि, २०७९	२०७९।४।३१	२०७९।४।३१
४४	अपाङ्गता भएका व्यक्तीहरूको परिचयपत्र वितरण सम्बन्धी कार्यविधि, २०७९	२०७९।४।३१	२०७९।४।३१
४५	ब्याँस गाउँपालिकाको स्थानीय सामाजिक सुरक्षा वितरण सम्बन्धी कार्यविधि, २०७९	२०७९।५।८	२०७९।५।८
४६	टोल विकास संस्था गठन तथा परिचालन सम्बन्धी कार्यविधि, २०७९	२०७९।५।८	२०७९।५।८
४७	ब्याँस गाउँपालिकाको मेलमेलाप केन्द्र सञ्चालन सम्बन्धी कार्यविधि, २०७९	२०७९।५।२२	२०७९।५।२२
४८	ब्याँस गाउँपालिकाको सार्वजनिक खरिदमा कन्टेनजेन्सि रकमलाई व्यवस्थित गर्ने निर्देशिका, २०७९	२०७९।९।२४	२०७९।९।२४
४९	ब्याँस गाउँपालिकाको विपद् जोखिम तथा न्यूनिकरण व्यवस्थान ऐन, २०७९	२०७९।९।२४	२०७९।९।२४
५०	ब्याँस गाउँपालिकाको सस्था दर्ता ऐन	२०७९।९।२४	२०७९।९।२४
५१	ब्याँस गाउँपालिकाको आर्थिक ऐन, २०८०।०८१	२०८०।३।८	२०८०।३।८
५२	ब्याँस गाउँपालिकाको विनियोजन ऐन, २०८०।०८१	२०८०।३।८	२०८०।३।८

लेकम गाउँपालिकाको परिचय :

लेकम गाउँपालिका श्रोत नक्सा



लेकम गाउँपालिका गठन हुनु भन्दा पहिला दार्चुला जिल्लालाई चारवटा क्षेत्र लेकम गर्खा, दूंगर्खा व्याँस गर्खा र मार्मा गर्खामा विभाजन गरिएको थियो । लेकम गर्खाको सिमाना उत्तरमा हालको महाकाली नगरपालिकाको नमस्कार भन्ने ठाउँसम्म, पुर्वमा शैल्यशिखरको बिटुले र देथला भन्दा तल तथा दक्षिणमा चौलानी नदीसम्म रहेको थियो भन्ने इतिहास छ ।

तत्कालिन लेकम गर्खा भित्र हाल मालिकार्जुन गाउँपालिका, शैल्यशिखर नगरपालिका तथा लेकम गाउँपालिका रहेका छन् । लेकम गाउँपालिका तत्कालिन लेकम गर्खाको मुख्य क्षेत्र भएकोले यस गाउँपालिकाको नाम लेकम गाउँपालिका राखिएको छ । लेकम गाउँपालिकाको उत्तर तर्फ मालिकार्जुन गाउँपालिका तथा शैल्यशिखर नगरपालिका, पुर्वमा शैल्यशिखर नगरपालिका तथा चौलानी नदी तथा दक्षिणमा बैतडी जिल्लाको चौलानी नदी पर्दछ ।

मुख्य वस्ती सम्बन्धि विवरणहरु

लेकम गाउँपालिकामा साविकका ४ वटा गाविसहरु (शमौली, लाली, खरकडा र रिठाचौपाता) मिलि हाल ६ वटा वडाहरुमा विभाजित भएको छ । प्रारम्भिक तथ्यांक अनुसार वडा नम्बर १ देखि ६ सम्म क्रमशः २८, १९, २६, ४७, ३१ र १९ गरी जम्मा १७० वटा वस्तीहरु अवस्थित रहेका छन् । गाउँपालिकाको केन्द्रसम्म पनि सडक नपुगेको अवस्थामा यी वस्तीहरुमा सडक वाटो पुग्न अझै केही वर्षहरु लाग्न सक्छ । यी वस्तीहरु सामाजिक विकास (शिक्षा, स्वास्थ्य, सूचना) र भौतिक पूर्वाधार (सडक, खानेपानी, विद्युत, सिंचाई), आर्थिक, शैक्षिक, स्वास्थ्य सबै हिसाबले पिछडीएको वस्तीहरुमा पर्दछन् । यस क्षेत्रको विकासका लागि सिंगो

गाउँपालिकाले मात्र नभई राष्ट्रिय, अन्तराष्ट्र संघ, सस्था, नीज संस्थानहरुसँगको सहकार्य अपरिहार्य हुन आउँछ । साथै यस वस्तीका जनताहरुको आधारभूत आवश्यकताको सम्बोधन नै पहिलो प्राथमिकतामा पर्नुपर्दछ भन्ने प्राप्त तथ्यांकले देखाउँदछ । यस गाउँपालिकाको मुख्य वस्तीको विवरण तलको तालिकामा उल्लेखित गरिएको छ ।

यस लेकम गाउँपालिकामा जम्मा ६ ओटा वडा रहेको छन् । जसमध्ये सबैभन्दा धेरै घरपरिवार वडा नम्बर ४ मा रहेको छ । गाउँपालिकाको कुल ८४१६ पुरुष, ८२१६ महिला र दुई जना तेस्रो लिंगी गरी जम्मा १६६७९ जनसंख्या छ । जनसंख्याको हिसाबले सबैभन्दा ठूलो वडा नम्बर ५ रहेको छ, जसमा ४६७ घरपरिवार संख्या रहेको छ, पुरुष १६१६ र महिला १५८८ गरी कुल जनसंख्या ३२०४ रहेको छ । त्यसैगरी सबैभन्दा कम ३३० घरपरिवार भएको वडा ६ नम्बर रहेको छ भने जनसंख्याको हिसाबले गाउँपालिकाको सबैभन्दा सानो ३ नम्बर वडा रहेको छ । जसमा १२४९ पुरुष र ११३६ महिला गरी जम्मा २३८५ जनसंख्या रहेको छ । वडाको घर परिवार संख्या, महिला र पुरुषको संख्या सहित वडा पिच्छेको जनसंख्याको विवरण तल तालिका र ग्राफमा प्रस्तुत गरिएको छ ।

तालिका नं. १ वडागत जनसंख्या विवरण

वडा नं.	घरधुरी	महिला	पुरुष	तेस्रो लिंगी	जम्मा जनसंख्या
१	४४४	१३२६	१४०८	१	२७३५
२	४१०	१२६४	१३०६	०	२५७०
३	३५९	११३६	१२४९	०	२३८५
४	५०४	१५२३	१५६६	१	३०९०
५	४६७	१५८८	१६१६	०	३२०४
६	३३०	१३७९	१३१६	०	२६९५
जम्मा	२५१४	८२१६	८४६१	२	१६६७९

सामाजिक अवस्था

१. शैक्षिक अवस्था

१.१ लिंगका आधारमा शैक्षिक अवस्था

यस गाउँपालिकाको कुल जनसंख्या १६६७८ मध्ये ७६ प्रतिशत मानिसहरु साक्षर भएको पाईयो जसमा महिला साक्षरता दर ३५.०६ प्रतिशत र पुरुष ४२.१७ प्रतिशत साक्षर रहेका छन् । जसमा सामान्य लेखपढ गर्न सक्ने कुल साक्षर जनसंख्या संख्यामा ८४ प्रतिशत जनसंख्या रहेको छ, त्यसैगरी ११ प्रतिशत जनसंख्याले एस.एल.सि वा एस.ई.ई पास गरेको छ भने जम्मा ४ प्रतिशत जनसंख्याले १० जोड २ वा सो भन्दा माथीको शिक्षा हासिल गरेका छन् । त्यसैगरी कुल जनसंख्यामा ५६.३८ प्रतिशत जनसंख्याले सामान्य लेखपढ गर्न सक्छन्, ८.३७ प्रतिशत जनसंख्याले एस.एल.सि वा एस.ई.ई पास गरेको छ भने ३.४८ प्रतिशत जनसंख्या मात्र उच्चशिक्षाबाट लाभान्वित भएको पाईन्छ । एस.ई.ई. पास हुने वित्तिकै पुरुषहरु रोजगारीका लागी गाउँभन्दा बाहिर जानु पनि एक कारण हुन जान्छ ।

२. कला तथा संस्कृति

२.१ पर्यटकीय स्थलहरूको विवरण(धार्मिक/ऐतिहासिक/पूरातात्विक)

लेकम गाउँपालिका प्राकृतिक सौन्दर्यता, नदीहरू (महाकाली र चमेलिया), धार्मिक महत्व बोकेका देवी देवताका शक्तिपिठहरू, हरियाली, रमणीयतामा आन्तरिक तथा बाह्य पर्यटकहरूको आकर्षण गराउने सम्भाव्यता बोकेका स्थानहरू हुन् ।

२.२ मुख्य चाड, पर्व, मेला जात्राहरू

यस लेकम गाउँपालिकामा ब्राह्मण, क्षेत्री, ठकुरी र दलितहरूको वाहुल्यता रहेको छ । जुन समुदाय वर्षौंदेखि सामाजिक सौहार्दताका साथ समाजमा बस्दै आएको पाईन्छ । यस क्षेत्रमा सत प्रतिशत हिन्दु धर्मालम्बीहरू रहेका छन् । त्यसकारण यस समुदायमा सबैले एकै प्रकारका राष्ट्रिय तथा स्थानीय चाडपर्व, मेलाहरू मनाउने गर्दछन् । यहाँको स्थानीय पर्वमा गौर पर्व र विभिन्न मौसममा पर्ने स्थानीय देवी देवताको मेला जात्राहरू पर्दछन् भने अन्य राष्ट्रिय पर्वहरू (दशैं, तिहार) हरु पनि यस गाउँपालिकाको मुख्य पर्वहरूमा पर्दछन् । यस गाउँपालिकामा मनाईने चाड, पर्वहरूको विवरण तल उल्लेखित तालिकामा छ ।

स्थानीय चाडपर्व, मेला जात्राको विवरण

क्र.सं.	चाडपर्व	जात्रा	मेलाहरूका नाम	मनाइने महिना	तिथि	मनाउने जातजाति
१	गौरा पर्व	-	-	भाद्र	अष्टमी	सबै
२	तीज			भाद्र	तृतीया	सबै
३	दशैं	-	-	असोज	दशमी	सबै
४		भगवती मन्दिर जात्रा		असोज	अनन्त चर्तुदशी	सबै
५	तिहार (दिपावली)	-	-	कार्तिक	औसि देखि तृतीया	सबै
६		मालिकार्जुन जात्रा पाती-०४		असोज, कार्तिक	चर्तुदशी	सबै
७		जैपुर जात्रा-०५		कार्तिक	नवमी	सबै
८		भगवती जात्रा लाली-०३		बैशाख	अष्टमी	सबै
९		गल्ला केदार जात्रा-०४		कार्तिक	पूर्णिमा	सबै
१०	चैते दशैं			चैत्र	अष्टमी देखि नवमी	सबै
११		मालिकार्जुन जात्रा उचाकोट-०६		कार्तिक	शुक्ल चर्तुदशी	सबै

श्रोत: वडा कार्यालयहरू

३.भू-उपयोग र स्वामित्व

३.१ गाउँपालिकाको वर्तमान भू-उपयोग सम्बन्धी विवरण

लेकम गाउँपालिकाको कुल क्षेत्रफल ८३.९८ (अहिलेको वस्तुगत विवरण अनुसार ९० वर्ग कि.मि.) वर्ग किलोमिटर मध्ये ३० प्रतिशत भू भाग कृषि क्षेत्रले ओगटेको छ, २७.७७ प्रतिशत आवास क्षेत्रले ओगटेको छ भने सबै भन्दा कम क्षेत्र औद्योगिक क्षेत्रले २.२२ प्रतिशत मात्र ओगटेको छ। त्यसकारण उपलब्ध तथ्यांकबाट नै प्रष्ट हुन्छ यस गाउँपालिकाका जनताहरू कृषि क्षेत्रमा वढी निर्भर रहेका छन्। गाउँपालिकाको माटोको बनावट, खेतीयोग्य जमिन, नदीनाला, सिमसार क्षेत्र, बस्तीयोग्य क्षेत्र आदिको विस्तृत अध्ययनको आधारमा गाउँपालिकाबासीहरूको आर्थिक हैसियत वृद्धि गर्न र वातावरणमा प्रतिकुल असर पर्न नदिन स्थानीय स्तरमा नै रोजगारी सृजना गर्ने नीति अवलम्बन गर्नुपर्ने देखिन्छ।

तालिका नं.२७ भू उपयोग सम्बन्धि विवरण

क्रं सं.	विवरण	लेकम गाउँपालिका	
		क्षेत्रफल (वर्ग कि. मि.)	प्रतिशत
१	कृषि क्षेत्र	२७	३०
२	वन तथा चरन क्षेत्र	१२	१३.३३
३	आवास क्षेत्र	२५	२७.२७
४	नदिनालाले ओगटेको क्षेत्र	१२	१३.३३
५	ताल तलैया	०	०
६	सिमसार क्षेत्र	६	६.६६
७	औद्योगिक क्षेत्र	२	२.२२
८	सडकले ओगटेको क्षेत्र	२	२.२२
९	अन्य	४	४.४७
	जम्मा	९०	१००

स्रोत: जि.आई.एस नक्सा

४. कृषि तथा पशु विकास

४.१ खाद्यान्न परिपूर्तिका र अवस्था

यस गाउँपालिकाको वस्तुगत विवरण संकलनका क्रममा खाद्यान्नको विवरण संकलन गर्दा ४ वटा श्रेणीमा सूचना संकलन गरिएको थियो जुन तालिकाबाट पनि प्रष्ट पार्न सकिन्छ। यस गाउँपालिकाको कुल घरधुरीसंख्या २५१४ मध्ये ६ महिनासम्म खानपुग्ने घरपरिवारको संख्या ३६.९५ प्रतिशत रहेको छ, २९.२० प्रतिशत घरपरिवारलाई जम्मा ३ महिना सम्म मात्र खाद्यान्न पुग्छ। खाद्यान्नको संकट सबैभन्दा वढी वडा नं. १ र २ मा देखिन्छ जसमा १२ महिना सम्म खाद्यान्न पुग्ने घरधुरी संख्या क्रमशः ३.३८ र ५.८५ प्रतिशत रहेको छ। भने वडा नं.३ सबैभन्दा राम्रो खाद्यान्नको अवस्था देखिन्छ। यस वडामा १२ महिनाभरि खान पुग्ने घरधुरीहरू ८८.८६ प्रतिशत रहेको छ।

४.लेकम गाउँपालिकाको श्रोत विवरण

गाउँपालिकाको श्रोत नक्सांकन विवरण अनुसार वडा नं.१ बाहेक अन्य ५ वटा वडाहरूमा स्वास्थ्य चौकी रहेको छ । जसमा वार्ड नं.२ मा २ वटा स्वास्थ्य चौकी रहेका छन् । त्यसैगरी यस गाउँपालिकामा १ स्नातक तहको क्याम्पस, २० माध्यमिक विद्यालय, २२ वटा निम्न माध्यमिक विद्यालय र ३ वटा प्राथमिक विद्यालय लगाएर जम्मा ४६ वटा शैक्षिक संस्थाहरू रहेका छन् । ६ वटै वडा कार्यालयहरू छुट्टा छुट्टै रहेर जनतालाई सेवा उपलब्ध गराईरहेका छन् । साना ठूला लगाएर १३ वटा मठ मन्दिरहरू रहेका छन् भने वार्ड नं. ३ मा १ ईलाका वन कार्यालय रहेको छ । वार्ड नं.३ र ५ एक एक प्रहरी चौकी पनि अवस्थीत छ । ४ वटा पशुसेवा केन्द्र र २ वटा कृषि सेवा केन्द्रहरू पनि रहेको देखिन्छ ।

अन्य सेवाहरू जस्तै: टेलिफोन टावर, हुलाक सेवा, बैंक, शिशु कक्षा, सामुदायिक भवन, सहकारी भवन गरेर जम्मा ११ वटा स्रोतहरू यस गाउँपालिकामा रहेको देखिन्छ । समग्रमा यस गाउँपालिकामा भौतिक पूर्वाधारहरूको अवस्था धेरै सन्तोषजनक देखिदैन । अभैपनि उच्च शिक्षा तथा प्राविधिक शिक्षा हासिल गर्नका लागि यस क्षेत्रका युवाहरूले भारत वा देशकै अन्य क्षेत्रमा जानुपर्ने अवस्था रहेको देखिन्छ । रोजगारी हुने खालका कुनैपनि उद्योग धन्दाहरू भएको देखिदैन । भएका शिक्षा, स्वास्थ्यको सेवा पनि त्यति गुणस्तर भएको नदेखिएका कारण गाउँपालिकाले आफ्नो वार्षिक योजना, आवधिक योजना तथा विषयगत योजनामा सामाजिक, आर्थिक, पूर्वाधार विकासका लागि यी सम्पूर्ण क्षेत्रहरूलाई समेटनुपर्ने देखिन्छ ।

गाउँपालिका/नगरपालिका आफैले बनाएका नियम र विनियमहरूको विवरण

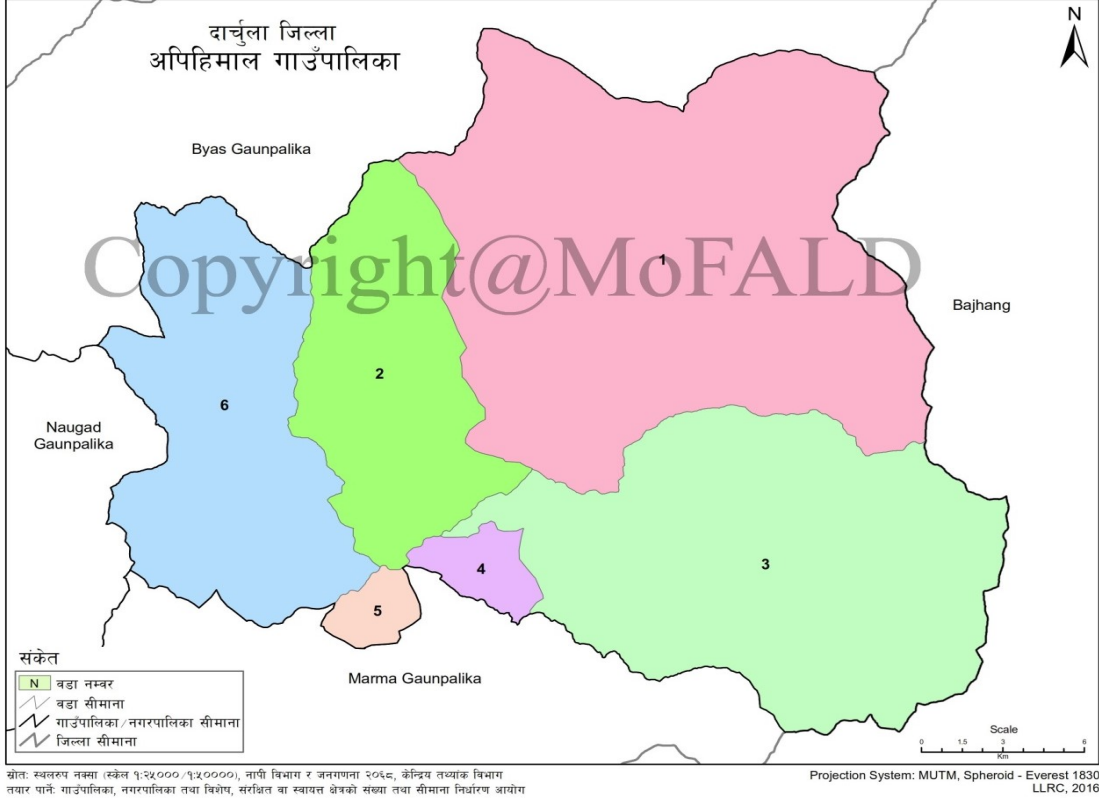
स्थानीय तहमा आवश्यक कानूनहरू स्थानीय सरकार आफैलाई भएतापनि लेकम गाउँपालिकाले हाल सम्म १० वटा कानूनहरूमात्र बनाउन सकेको छ । जसमा २ वटा ऐन, १ नियमावली र ६ वटा कार्यविधिहरू रहेको छ । संघीय मामीला तथा सामान्य प्रशासन मन्त्रालयले नै २५/३० वटा नमुनाकानून उपलब्ध गराईसकेको अवस्थामा हालसम्म पनि गाउँपालिकाले आवश्यक कानूनहरूको निर्माण गरि सकेको छैन । त्यसकारण गाउँपालिकाले यथासिघ्र कानूनको निर्माण गर्नुपर्ने देखिन्छ ।

तालिका नं.४६ गाउँपालिकाले हाल सम्म बनाएका कानूनको विवरण

विविध	नियमावली	ऐन	कार्यविधि
निर्णय, आदेश र अधिकार पत्रको प्रमाणीकरण २०७४	कार्य संचालन निमावली २०७४	आर्थिक ऐन २०७५	स्थानीय राजपत्र प्रकाशन सम्बन्धि कार्यविधि २०७५
		विनियोजित ऐन २०७५	एकजाभेटर संचालन सम्बन्धि कार्यविधि २०७५
			घ वर्गको निर्माण व्यवसायी ईजाजत सम्बन्धि कार्यविधि
			स्थानीय तहको उपभोक्त समिति गठन, परिचालन तथा व्यवस्थापन सम्बन्धि कार्यविधि २०७५
			सभा संचालन कार्यविधि २०७४
			बैठक संचालन सम्बन्धि कार्यविधि २०७४

अपिहिमाल गाउँपालिकाको परिचय :

अपिहिमाल गाउँपालिका श्रोत नक्सा:



१.१ ऐतिहासिक पृष्ठभूमि :

स्थानीय तह निर्धारण तथा सिफारिस आयोगको २०७३ सालको सिफारिसका आधारमा नेपाल सरकारले मुलुकभर ७५३ तह घोषणा गर्दा अपिहिमाल गाउँपालिकालाई पनि साविकको खण्डेश्वरी, घुसा, सितोला, र गुल्जर गाउँविकास समितिका केही वडा गाभेर ६ वटा वडामा विभाजन गरी आयोगको सिफारिसमा नेपाल सरकारले घोषणा गरेको थियो । साविकको खण्डेश्वरी, घुसा, सितोला र गुल्जर गाविसको तपशिलको वडाहरू समायोजन गरेर तपशिल अनुसार वडामा विभाजन गरीएको छ ।

क्र.स.	समावेश भएका साविक गाविसहरू	साविक वडा नं.	क्षेत्रफल(कि.मी.)	कैफियत
१	घुसा	घुसा (१ देखि ३)	२४०.१६	
२	घुसा	घुसा(४ देखि ९)	८०.६९	
३	खण्डेश्वरी	खण्डेश्वरी (१ देखि ५)	१६९.३३	
४	खण्डेश्वरी	खण्डेश्वरी (६ देखि ९)	१०.७७	
५	गुल्जर	गुल्जर १	७.७१	
६	सितोला	सितोला (५ देखि ८)	१०५.२९	
जम्मा			६१३.९५	

१.२ नामकारण

अपीहिमाल गाउँपालिकाको नाम प्राकृतिक सम्पदाको रूपमा रहेको पश्चिम नेपालको अपी हिमालसँग जोडिएको छ । अपी हिमाल साविकाको घुसा र खण्डेश्वरी गा.वि.स.को सीमाना छेउमा अवस्थित छ । यस अपी हिमालको फेदमा चमेलीया नदीको मुहान रहेको छ । जुन धार्मिक कुरासँग जोडिएको छ । अपीहिमाल पश्चिम नेपालको सबै भन्दा अग्लो र सुन्दर हिमालको रूपमा प्रसिद्ध रहेको छ । फेदमा अति नै सुन्दर समथर भू-भाग रहेको मैदान दुर्गमता र विकटताको कारण यो हिमालको प्रसिद्धता खासै भएको छैन । यस वरपरको अन्य प्राकृतिक सुन्दरता अति नै मनमोहक छ । अपी प्रकृतिको देन हो तर यसलाई विश्व सामु चिनाउन सकिएको छैन यसलाई सबै सामु परिचित गराउनको निम्ती यस गाउँपालिकाको नाम अपीहिमाल गाउँपालिका नामाकरण गरिएको हो ।

१.३ भौगोलिक अवस्थिति

दार्चुला जिल्लामा रहेको ९ वटा स्थानीय तहहरू मध्ये अपीहिमाल गाउँपालिका दुर्गम र भौगोलिक रूपमा विकट गाउँपालिका हो । यस गाउँपालिकाको सिमाना पुर्वमा बझाङ जिल्लाको काडा गाउँपालिका मार्मा र नौगाड गाउँपालिका, पश्चिममा दुहुँ गाउँपालिका, उत्तरमा व्याँस गाउँपालिका र दक्षिणमा बझाङ जिल्लासँग जोडिएको छ । यस गाउँपालिकाको समुद्र सतह देखि १५०० मिटर देखि २५०० मिटरसम्म फैलिएको छ । यस गाउँपालिकाको अधिकांश भागहरू उच्च पहाडी र उच्च हिमाली क्षेत्र पर्दछ । यो गाउँपालिका ८०.५९ देशान्तर पूर्व र २९.४८ अक्षांश उत्तरमा रहेको छ ।

१.४ क्षेत्रफल

६९३.१५ बर्ग किलोमिटर क्षेत्रफलमा यो गाउँपालिका फैलिएको छ ।

१.५ भौगोलिक स्वरूप

यस गाउँपालिकाको अधिकांश भू-भाग उच्च पहाडी र हिमाली क्षेत्रमा पर्दछ । यस गाउँपालिकाको अधिकांश भागहरू भिरालो तथा चट्टानी भू-भाग रहेको छ । यस गाउँपालिकाको मध्य भागमा चौलानी नदी ठुलो नदीको रूपमा बगिरहेको छ । यसको छेउछाउको उच्च पहाडी भागमा ठण्डा समसितोषण लेकाली र हिमाली हावापानी रहेको छ । विशेष गरेर भिरालो डाडापाखा यस गाउँपालिकाको विशेषताको रूपमा रहेको छ । वन जंगल नदिनाला र बुट्यान क्षेत्रहरू यस गाउँपालिकाको हिमालको तल्लो भेगमा रहेको छ ।

२. स्थिति विश्लेषण

अपीहिमाल गाउँपालिका जनसंख्याको आधारमा थोरै छ । तर पनि विविधता नै रहेको छ । जातिय रूपमा ठेकरे, धामी, रोकाया, बोहरा, मन्याल, अट्याल, जागरी, ठगुन्ना, महता, लोथ्याल, कार्की, बुढाथोकी, गुञ्ज्याल, राईपा, बुदियाल,औरे, जिजी विक लगायत करिब डेढ दर्जन जातजातीको बसोबास रहेको छ । यस गाउँपालिकाको आफ्नै किसिमको भाषा रहेको थियो । जुन क्षेत्रेली भाषा भनेर चिनिन्थ्यो । यस गाउँपालिकामा क्षेत्री जातजातीको मानीसहरूको बसोबास बहुल्यता रहेको छ । युवा देखि बृद्धासम्मको जनसंख्याको स्थितिहेर्दा खेरी युवा उमेरको जनसंख्याको बाहुल्यता रहेको छ । यस क्षेत्रको आदिवासीको रूपमा अट्याल र औरै जाती हुन भने ब्राह्मण जातीको परिवारको संख्या न्युन रहेको छ ।

२.१ प्राकृतिक स्रोत, कृषि, बन वातावरण र खाद्य सुरक्षा

अपीहिमाल गाउँपालिका प्राकृतिक रूपमा विविधताले भरिपूर्ण रहेको छ । प्रकृतिको देनको रूपमा रहेको नदिनाला, बन, डाडापाखा र हिमाल यसक्षेत्रको प्रमुख विशेषताको रूपमा रहेको छ । मानिसको लागि यी ठाउँहरू बरदान एवं गौरवका रूपमा सावित भएका छन् । अपिहिमाल पर्यटकीय दृष्टिले अति नै महत्वपूर्ण रहेको छ । नाम्पा, कपील, जेठी बहुरानी जस्ता हिमाल यस क्षेत्रका प्रसिद्ध हिमालको रूपमा रहेका छन् । यस गाउँपालिकाको कृषि पेशा बाहेक, जटिबुटी संकलन तथा मौसमी रोजगार, व्यापार व्यवसाय, सरकारी जागीर तथा अन्य सापटीबाट स्थानीयले जिविकोपार्जन गरेको पाईएको छ । यहाँको बनपाखाहरूमा विभिन्न प्रकारको जडिबुटीहरू रहेका छन् । जो जसको संकलन नै यहाँका स्थानीयको प्रमुख आधार रहेको छ । वातावरणीय रूपमा एकदमै स्वच्छ हावापानी रहेको कारण यहाँको हरेक चिजवस्तु मानव स्वास्थ्यका लागि फलदायी एवं मानव बसोवासका लागि उपयुक्त रहेको छ ।

यस गाउँपालिकाको अधिकांश भाग भिरालो जमिन भएको कारण खेतीपाती गर्नलाई आकासे पानीको भर पर्नु परेको छ । सिचाईको अभावको कारण धेरै किसिमका बालिनालीको उत्पादन भरपुर मात्रा गर्न नसकिने भएको छ । जसका कारण यहाँका केही गाउँवस्तीका मानीसहरूको मात्र वर्षभरी खान पुग्छ । अधिकांशको लागि केवल तीन महिनाको लागि मात्र खान पुग्ने खाद्यान्न बाली उत्पादन भईरहेका छन् । जलवायु परिवर्तन र त्यसको असर न्युनीकरण गर्न संस्थागत एवं विशेष कार्यक्रमहरू सञ्चालन गर्नु पर्ने देखिन्छ ।

२.२ शिक्षा, स्वास्थ्य, खानेपानी तथा सरसफाई

शिक्षा मानव एवं भैतिक विकासको प्रमुख आधार हो । यसको क्षेत्रको गुणस्तर सुधार बिनाको विकास दिगो हुदैन । अपिहिमाल गाउँपालिका एक दुर्गम तथा विकट गाउँपालिका भएको कारण यस क्षेत्रमा शिक्षाको पहुँच भए पनि गुणस्तरीयतामा कमि रहेको छ । गाउँपालिका भरी एक मात्र विद्यालय १२ कक्षा सम्म सञ्चालनमा रहेको छ । जुन भौगोलिक रूपमा टाढा भएको कारण धेरै विद्यार्थी गाउँपालिका बाहिर अध्ययन गर्न गइरहेका छन् । अहिलेको अवस्थामा गाउँपालिकाले विद्यालयका आधारभूत आवश्यकतालाई परिपूर्ति गर्ने हरेक प्रयास गरेको छ । साक्षरताको दर धेरै भए पनि शिक्षित जनसंख्याको मात्रा नगन्य अवस्थामा रहेको छ । विद्यालयमा भवनहरू भए पनि बालमैत्री बनाइनु पर्ने देखिन्छ ।

गाउँपालिकामा लगभग अधिकांश जनसंख्यामा एकिकृत स्वास्थ्य सेवा पुगेकाले बाल मृत्युदर र मातृ मृत्यु दरमा कमी आएको देखिन्छ । अधिकांश आमा र शिशुले खोपको पूर्ण मात्रा प्राप्त गरेको देखिन्छ भने गाउँपालिकाबाट स्वास्थ्य सेवाको पहुँच औषत २ घण्टाको समयमा पुग्ने भए तापनि घरदैलो स्वास्थ्य सेवा पनि सञ्चालनमा रहेका छन् । अझै पनि स्वास्थ्य सेवामा तालिम प्राप्त स्वास्थ्यकर्मीबाट औषधी उपकरण एवं भौतिक पूर्वाधारको थप व्यवस्थापन गर्नुपर्ने देखिन्छ । स्वास्थ्य क्षेत्रको विकासको लागि थप विभिन्न प्रयासहरू भईरहेका छन् । जो यस पालिकाको लागि सकारात्मक पक्ष हो । विभिन्न विकट अवस्थामा स्वास्थ्य सेवा घर घरमै पुऱ्याईएको छ ।

यस गाउँपालिकाको अधिकांश घरमा एक घर एक धारा अभियानले गर्दा करीब ९५ प्रतिशतले मुलको पानी घरघरमा पीउन पाएका छन् । जसका कारण खानेपानीको समस्या विगत भन्दा अहिले सहज भएको छ । अहिले प्रत्येक घरमा शौचालय रहेको छ साथै गाउँपालिकाको सार्वजनिक ठाउँमा खानेपानी र शौचालयहरू बन्ने क्रममा रहेका छन् । यसको साथै पूर्ण सरसफाई घोषणाको लागि पनि थुप्रै प्रयासहरू भईरहेका छन् । त्यसका बाबजुत गाउँपालिकाका केही वडाहरू पूर्ण सरसफाई घोषणा गरिएका छन् भने बाँकी वडाका सबै घरमा पूर्ण सरसफाईको लागि थप प्रभावकारी कार्यक्रमहरू आवश्यक रहेको छ ।

२.३ भौतिक तथा सामाजिक पूर्वाधार

यस गाउँपालिकाको केन्द्रसम्म कच्ची सडक निर्माण हुँदैछ । दार्चुला जिल्लाको सदरमुकाम खलंगा देखि ७२ कि.मि. पक्की र बैतडी जिल्लाहुँदै मार्मा गाउँपालिका देखि मकरीगाडसम्म सडक पुगेको छ । प्रदेश सरकार र गाउँपालिकाको सयुक्त लगानीमा नेपालकै धेरै खुड्किला भएको सिद्धमकरिकोट पर्यटकीय पदमार्ग यस गाउँपालिकाको नमुना योजना हो । त्यसैगरी अपी हिलोमुक्त कार्यक्रम अन्तरगत अपिहिमाल गाउँपालिकाको हिलाम्यबाटोहरू पीसीसि गरेर निर्माण कार्य सम्पन्न भएका छन् ।

गाउँपालिकाको आफ्नै दुईवटा भवनहरू निर्माण भएका छन् । जसबाट अहिले सेवा प्रवाह चलिरहेको छ । फेरी केही कोठाहरूको अभाव भएका कारण प्रशासनिक भवन निर्माणको कार्य पनि जारी रहेको छ । स्वास्थ्य सेवाको लागि नयाँ सुविधा सम्पन्न भवनहरू निर्माणको क्रममा रहेको छ । यस्तै अन्य विभिन्न शाखाहरू सञ्चालनको लागि अरु थप कोठाहरू अवस्यक रहेका छन् । सामुदायिक स्तरमा विभिन्न समुदायको आवश्यकतालाई मध्यनजर गरेर सामुदायिक भवनहरू धेरै जसो समुदायमा निर्माण सम्पन्न भएका छन् । गाउँपालिका भित्र रहेका २३ वटा विद्यालयहरूमा कुनैमा मात्र कक्षाकोठा अभाव रहेको छ अन्य सबै आधारभूत रूपमा कक्षाकोठा पुगेको छ । शिक्षाको गुणस्तरलाई मध्यनजर गर्दै पालिका भरी रहेका विद्यालयहरूमा भौतिक पूर्वाधारको सुविधा पुरा गरिएको छ भने थप योजना मागको आवश्यकता पनि रहेको छ ।

२.४ जलश्रोत, विद्युत, नविकरणीय उर्जा र सञ्चार

यस गाउँपालिकामा चमेलीया नदी प्रमुख नदीको रूपमा रहेको छ । यसका अतिरिक्त कापु खोला, मकरीगाड, मज्जेखोला, आदी साना ठुला खोलानाला रहेका छन् । गाउँपालिकामा १०मेगावाटको मकरीगाड, १०० किलोवाटको दुईवटा जलविद्युत् निर्माणाधिन अवस्थामा रहेका छन् भने ४ वटा लघुजलविद्युत् योजनाहरू गाउँपालिकामा सुचारु अवस्थामा रहेका छन् । जसले गर्दा यस क्षेत्रको जनताले उज्यालोको महशुस गर्न पाएका छन् । अन्य धेरै जलविद्युत् परियोजना सर्वेक्षण भएका छन् र छिट्टै निर्माण प्रक्रियामा अघि बढ्ने छन् ।

यस गाउँपालिकाको धेरैजसो क्षेत्रहरूमा सोलार प्यानल नै प्रयोगमा रहेको छ । अधिकांश घरधुरीमा उज्यालोका निम्ती नविकरणीय उर्जाको प्रयोग गरिएको छ । गाउँपालिकाको सञ्चार सुविधाको लागि पनि विद्युत्को रूपमा सोलार पावरको प्रयोग गरिएको छ । विभिन्न संघसंस्थाहरूले पनि विद्युत्को रूपमा सोलार प्यानल प्रयोग गरेका छन् । यस गाउँपालिकामा सञ्चारको रूपमा नमस्ते नेपाल टेलीकमको टावर रहेको छ । जसका कारण यहाँका जनताले सञ्चार सुविधा पाएका छन् तर विद्युत् अभावका कारण टेलीफोन सेवा दिगो रूपमा सञ्चालन हुन सकेको छैन । जसका कारण इन्टरनेटको प्रयोग नियमित हुन सकेको छैन । यहाँको प्रत्येक वडालाई डिजिटल वडा घोषणा गरिएको छ । इन्टरनेटका कारण यसको कार्यान्वयन हुन नसकेको अवस्थामा यसको दिगो व्यवस्थापन हुनु जरुरी छ ।

२.५ सामाजिक, आर्थिक, तथा सांस्कृतिक अवस्था

अपिहिमाल गाउँपालिकामा मुख्यतया क्षेत्री जातजातीको बाहुल्यता रहेको छ । त्यसपछि दलित, जनजाती, ब्राहमण जातीको बसोवास रहेको छ । यस पालिकामा विगतको जस्तो अन्धविश्वास नरहेपनि ग्रामिण परिवेशमा धामीभाँकी प्रति विश्वास रहेको छ । छुवाछुत, छाउपडी जस्तो भेदभाव न्युनिकरणमा यो गाउँपालिका जिल्लाकै अग्रणी स्थानमा रहेको छ । यहाँको सामाजिक रितिरिवाज, चाडपर्वमा बडा दशै, तिहार, माघिसंक्रान्ती, विशु पर्व, गौरापर्व, साउने संक्रान्ती आदि पर्व मनाइँदै आएको पाइन्छ । यस गाउँपालिकाको क्षेत्री र घाजिरमा शुर्माभवानीको ठुलो जात्रा लाग्ने गर्दछ । यो जात्राको आफ्नो छुट्टै मौलिकता रहेको छ । क्षेत्री र घाँजर यस क्षेत्रको पवित्र धार्मिक स्थलको रूपमा मानिन्छ । आर्थिक रूपमा यहाँका स्थानीयको मुख्य श्रोत बहुमूल्य जडिवुटी यार्शागुम्बा रहेको छ । वर्षको दूई महिना संकलन गरेर वर्षभरीको आर्थिक जोहो गर्न यहाँका उच्च हिमालीक्षेत्रमा महिनौ दिन विताएर आर्थिक आम्दानीय गरिन्छ । यसक्षेत्रको विगतको इतिहासले आफ्नो मौलिक कलासंस्कृति रहेको भएपनि नयाँ पुस्तामा त्यसलाई हस्तान्तरण गर्न सकेको छैन । विशेष गरेर क्षेत्रीली खुन भाषा, भाङ्गो र ऊनबाट बनेको मौलिका पोषाक यस क्षेत्रको सांस्कृतिक पोशाकको रूपमा रहेको छ । महिलाहरूले लगाउने घागरो, खुचेली, मुनेठी, बोदलो, डडिया, आँडडो, भुमभुमी, मुनणा फुली आदी

मुख्य पहिरन र गरगहना रहेको छ । यस क्षेत्रको धार्मिक प्रसिद्धका ठाउँहरुमा तामाखानी मन्दिर, मार्कण्डय गुफा, शुर्मा भवानी मन्दिर मुख्य रूपमा रहेका छन् भने अपीहिमाल, कपिल, नाम्पा, क्षेत्री घाजिर, जेठी बहुरानी हिमाल, बयेली ताल, सिद्धमकरीकोट, जातरसिंह राजाको मन्दिर, सिमसार क्षेत्र खात्ती, ओईरे ओडार, चमेलीया नदी जस्ता ठाउँहरु ऐतिहासिक तथा पर्यटकीय स्थान रहेका छन् । यस ठाउँको प्रचार प्रसारका लागि महत्वपूर्ण कार्यक्रमहरु गर्नु जरुरी देखिन्छ ।

अपीहिमाल गाउँपालिका आफैले बनाएका नियम विनयमहरुको विवरण :

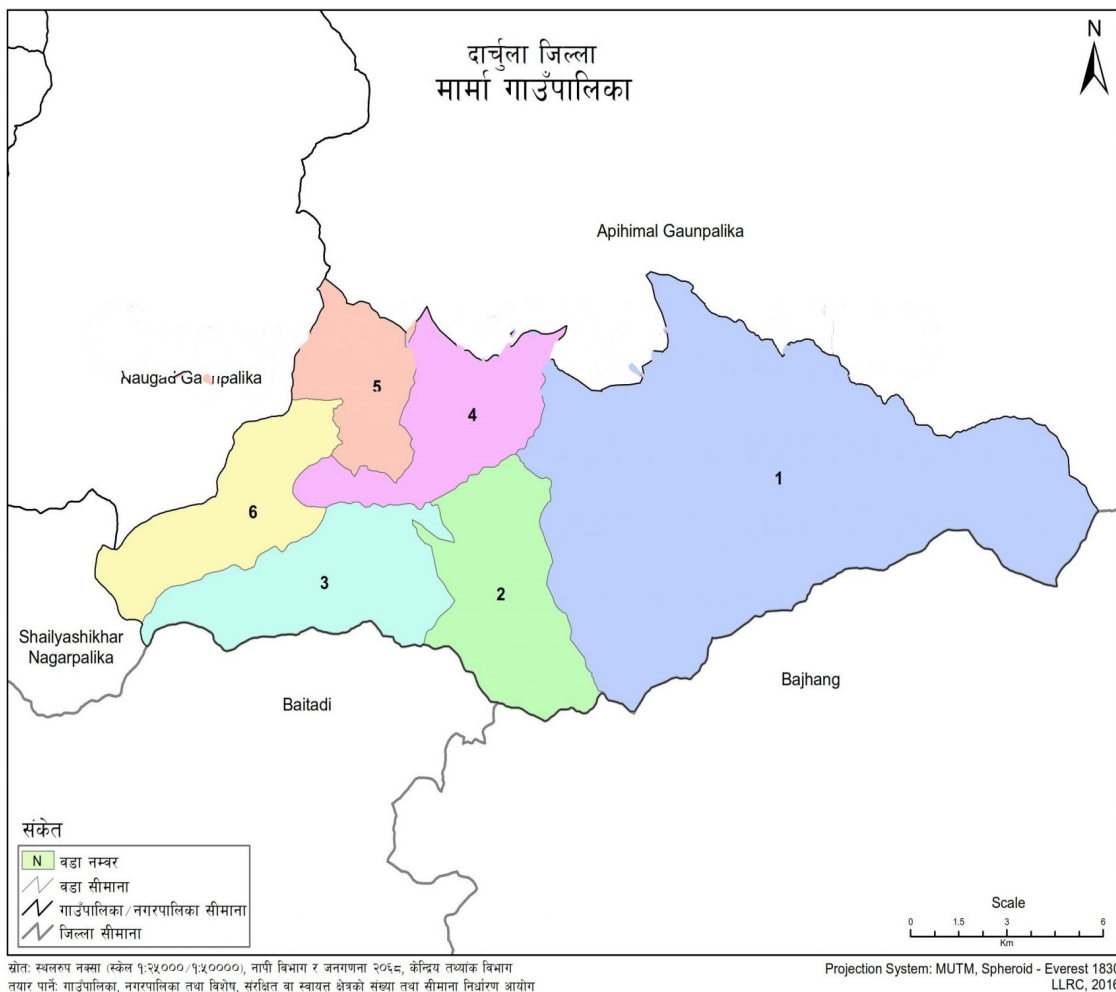
सि.नं.	ऐन, कार्यविधि, निर्देशिकाहरु
१	स्थानीय तहको विनियोजन ऐन, २०७४
२	आर्थिक कार्यविधि नियमित तथा व्यवस्थित गर्न बनेको ऐन, २०७४
३	स्थानीय शिक्षा ऐन, २०७४
४	गाउँपालिकाको प्रशासकीय कार्यविधि नियमित गर्ने ऐन, २०७४
५	न्यायिक समितिको उजुरी कारवाही किनारा गर्दा अपनाउनुपर्ने कार्यविधि सम्बन्धि व्यवस्था गर्न बनेको कार्यविधि सम्बन्धी ऐन, २०७४
६	पूर्वाधार व्यवस्थापन ऐन, २०७४
७	विपद् जोखिम न्यूनिकरण तथा व्यवस्थापन ऐन, २०७५
८	आर्थिक ऐन, २०७५
९	कृषि व्यवसाय प्रवर्द्धन ऐन, २०७५
१०	स्थानीय सेवा ऐन, २०७५
११	सहकारी ऐन, २०७५
१२	स्थानीय स्वास्थ्य तथा सरसफाई ऐन, २०७५
१३	जलस्रोत सम्बन्धी व्यवस्था गर्न बनेको ऐन, २०७५
१४	स्थानीय खेलकुद विकास ऐन, २०७६
१५	जलस्रोत सम्बन्धी व्यवस्था गर्न बनेको ऐन, २०७६
१६	स्थानीय खेलकुद विकास ऐन, २०७६
१७	संस्था दर्ता ऐन, २०७६
१८	अपीहिमाल गाउँपालिका स्थानीय शिक्षा ऐन, २०७७
१९	स्थानीय तहको वातावरण तथा प्राकृतिक स्रोत संरक्षण सम्बन्धमा व्यवस्थापन गर्न बनेको ऐन, २०७७
२०	उपभोक्ता संरक्षण सम्बन्धमा व्यवस्था गर्न बनेको ऐन, २०७७
२१	अपीहिमाल गाउँपालिका स्थानीय शिक्षा ऐन, २०७८
२२	स्थानीय तहको आर्थिक ऐन, २०७९ संशोधन
२३	विनियोजन ऐन, २०७९ संशोधन
२४	सार्वजनिक निजी साभेदारी सम्बन्धमा व्यवस्था गर्न बनेको ऐन, २०७९
२५	अपीहिमाल गाउँपालिका प्राइभेट फर्म रजिष्ट्रेशन ऐन, २०७९
२६	अपीहिमाल गाउँपालिका स्थानीय शिक्षा ऐन, २०७९
	(ख) नियमावलीहरु
१	गाउँपालिकाको कार्य विभाजन नियमावली, २०७४
२	अपि स्वयंसेवक नियमावली, २०७४
३	अपीहिमाल गाउँपालिका शिक्षा नियमावली, २०७४

४	निर्णय वा आदेश अधिकारपत्रको प्रमाणिकरण कार्यविधि नियमावली, २०७४
५	गाउँ कार्य कार्य सम्पादन नियमावली, २०७४
६	तानसेन निरज युवा तथा कल्याण कोष नियमावली, २०७५
७	संस्था दर्ता नियमावली, २०७६
८	जलस्रोत सम्बन्धी व्यवस्थापन गर्ने बनेको नियमावली, २०७७
९	अपिहिमाल गाउँपालिकाको सार्वजनिक खरिद नियमावली, २०७८
१०	अपिहिमाल गाउँपालिका विधायन समितिको नियमावली, २०७८
११	अपिहिमाल गाउँपालिका गाउँ कार्यपालिकाको निर्णय वा आदेश र अधिकारपत्रको प्रमाणिकरण (कार्यविधि) नियमावली, २०७९
	ग) निर्देशिकाहरु:
१	स्थामनीय उर्जा विकास सम्बन्धी निर्देशिका, २०७५
२	मर्यादित महिनावारी व्यवस्थापन निर्देशिका, २०७५
३	खानेपानी योजना संचालन तथा मर्मत सम्भार व्यवस्थापन निर्देशिका, २०७५
४	गाउँपालिकाबाट गरिने बजार अनुगमन निर्देशिका, २०७६
५	खानेपानी सरसफाई तथा स्वच्छता व्यवस्थापन निर्देशिका, २०७७
६	निरजतासेन युवा तथा स्वरोजगार कार्यक्रम संचालन निर्देशिका, २०७८
७	अपिहिमाल गाउँपालिका उम्बुलेन्स सेवा कार्य संचालन निर्देशिका, २०७८
८	चौकीदार परिचालन तथा अनुगमन निर्देशिका, २०७८
९	न्यायिक समिति कार्यक्रम सञ्चालन खर्च निर्देशिका, २०७९
	घ) कार्यविधिहरु:
१	पर्यटक अध्ययन कार्यदल संचालन कार्यविधि, २०७४
२	गाउँसभा कार्यसञ्चालन कार्यविधि, २०७४
३	बाखापालन र कमखुरापालन कार्यविधि, २०७४
४	घ बर्गको निर्माण व्यवसाय इजाजतपत्र सम्बन्धि कार्यविधि, २०७५
५	स्थानीय तहको उपभोक्ता समिति गठन परिचालन तथा व्यवस्थापन सम्बन्धी कार्यविधि, २०७५
६	करार प्राविधिक कर्मचारी व्यवस्थापन गर्न सम्बन्धी कार्यविधि, २०७५
७	शिक्षा क्षेत्र सुधार कार्यविधि, २०७४
८	कोभिड संक्रमण रोकथाम तथा उपचार कोष सञ्चालन सम्बन्धी कार्यविधि, २०७६
९	स्थानीय राजपत्र प्रकाशन सम्बन्धी कार्यविधि, २०७४
१०	जेष्ठ नागरिक परिचयपत्र वितरण सम्बन्धी कार्यविधि, २०७६
११	तानसेन निरज युवा स्वरोजगार कार्यक्रम संचालन कार्यविधि, २०७६
१२	कन्टेन्जेन्सी रकम खर्च सम्बन्धी कार्यविधि, २०७६
१३	योजना अनुगमन तथा सुपरिवेक्षण सम्बन्धी कार्यविधि, २०७६
१४	एकल पुरुष भत्ता वितरण कार्यविधि, २०७६
१५	आर्थिक सहायता सम्बन्धी कार्यविधि, २०७६
१६	कोभिड राहत सुविधा कार्यविधि, २०७६
१७	महिला तथा बालबालिका सम्बन्धी कार्यविधि, २०७७
१८	लैंगिक हिंसा निवारण कोष सम्बन्धी कार्यविधि, २०७७
१९	अपिहिमाल गाउँपालिका पशु विकास कार्यक्रम संचालन तथा अनुदान सम्बन्धी कार्यविधि, २०७७

२०	अपिहिमाल गाउँपालिका पशु विकास कार्यक्रम संचालन तथा अनुदान सम्बन्धी कार्यविधि, २०७७
२१	अपिहिमाल गाउँपालिका स्थानीय राजस्व परामर्श समिति कार्य संचालन कार्यविधि, २०७८
२२	भवन निर्माण अनुमती प्रक्रियाको कार्यविधि, २०७८
२३	अपिहिमाल गाउँपालिका पूर्ण सरसफाई प्रवर्द्धन गर्न बनेको कार्यविधि, २०७८
२४	अपिहिमाल गाउँपालिका स्तरीय खानेपानी तथा सरसफाई योजना मर्मत सम्भार कोष संचालन कार्यविधि, २०७८
२५	सामाजिक सुरक्षा भत्ता वितरण कार्यविधि, २०७८
२६	अपिहिमाल गाउँपालिका लेखा समिति कार्यविधि, २०७८
२७	अपिहिमाल गाउँपालिकाको व्यवसाय दर्ता तथा नविकरण सम्बन्धी कार्यविधि, २०७८
२८	अपिहिमाल गाउँपालिकाको एक शैक्षिक संस्था एक उद्यान कार्यक्रम कार्यान्वयन कार्यविधि, २०७८
२९	विषयगत समिति कार्य संचालन कार्यविधि, २०७८
३०	अपिहिमाल गाउँपालिका पशु विकास कार्यक्रम संचालन तथा अनुदान सम्बन्धी कार्यविधि, २०७७ पहिलो संशोधन २०७८
३१	विपद् व्यवस्थापन कोष संचालन कार्यविधि, २०७८ पहिलो संशोधन
३२	अपिहिमाल गाउँपालिका सुशासन तथा विकास समिति गठन तथा संचालन कार्यविधि, २०७८
३३	अपिहिमाल गाउँपालिकाको टोल विकास संस्था गठन तथा परिचालन कार्यविधि, २०७८
३४	श्रम सहकारी गठन परिचालन तथा व्यवस्थापन सम्बन्धी कार्यविधि, २०७९
३५	अपिहिमाल गाउँ कार्यपालिकाको बैठक संचालन सम्बन्धी कार्यविधि, २०७९
३६	अपिहिमाल गाउँपालिकामा स्थानीय बाल अधिकार समिति गठन तथा सञ्चालन सम्बन्धी कार्यविधि, २०७९
३७	अपिहिमाल गाउँपालिकाको पोषण लेखाजोखा तथा कुपोषणको व्यवस्थापन सम्बन्धी कार्यविधि, २०७९
३८	गाउँसभा सञ्चालन कार्यविधि, २०७९
३९	अपिहिमाल गा.पा. प्राइभेट फर्म दर्ता तथा नविकरण सम्बन्धी कार्यविधि, २०७९
४०	होम स्टे (घरबास) संचालन कार्यविधि, २०७९
४१	फोहोरमैला व्यवस्थापन कार्यविधि, २०७९
४२	अपिहिमाल गाउँपालिकाको भू-उपयोग सम्बन्धी कार्यविधि, २०७९
४३	अपिहिमाल गाउँपालिकाको शिक्षण दरवन्दी मिलान तथा व्यवस्थापन कार्यविधि, २०७९
	(ड) मापदण्डहरू:
१	शिक्षा प्रोत्साहन सम्बन्धी मापदण्ड, २०७६
२	उपभोक्ता समिति परिचालन मापदण्ड, २०७६
३	गाउँपालिका क्षेत्रमा कार्यरत श्रमिक वर्गको तथा असहायलाई उपलब्ध गराइने राहत सम्बन्धी मापदण्ड, २०७७
४	अपिहिमाल गाउँपालिकाको कर्मचारी थप प्रोत्साहन सम्बन्धी मापदण्ड, २०७७
	(च) आचारसंहिता
१	पदाधिकारीहरूको आचारसंहिता, २०७८
२	अपिहिमाल गाउँपालिकाको कर्मचारी आचारसंहिता, २०७९
३	अपिहिमाल गाउँपालिकाको कार्यस्थल हुने यौनजन्य दूर्व्यवहार (निवारण) आचारसंहिता, २०७९
	(च) रणनीति
१	लैंगिक समानता तथा सामाजिक समावेशीकरण मूल प्रवाहिकरण रणनीति, २०७९

मार्मा गाउँपालिकाको परिचय

श्रोत नक्सा:



१.१ ऐतिहासिक चिनारी तथा नमाकरण

दार्चुला जिल्लाको दक्षिण पूर्व भागमा अवस्थित मार्मा गाउँपालिका साविकका ५ वटा गा.वि.स.हरु (शेरी, तपोवन, लटीनाथ गुल्जर (२-९) र सितोला (१- ४ र ९) मिलेर बनेको हो र सदरमुकाम बाट करिब १५ किमी टाढा रहेको छ । यस गापको क्षेत्रफल २०८.०६ वर्गकिलो मिटरमा रहेको छ । यस गापको पुर्वमा बर्भांग, उत्तरमा अपिहिमाल गापा, पश्चिम शैल्यशिखर र नौगाड गापा, र दक्षिणमा बैतडी जिल्ला पर्दछन । कुल ६ वटा वडामा विभाजित छ । यस मार्मा गाउँपालिकामा विभिन्न जातजातीहरु रहेका छन ।

जसमा ब्रामण (जोशी ,पन्त, ओझा,भट्ट), ठकुरी (सिंह), क्षेत्री (बिष्ट , महता , सितोली , डडाल , कोट्टारी,धामी, ठगुन्ना, भण्डारी,मन्याल, कार्की, महर र रोकाया आदी), दलित (टमटा, ओड, दमाइ, तिखाल, नेपाली, लुहार , कामी, वि.क. आदी) तथा अन्य जात जातीहरु यस मार्मा गाउँपालिकामा बसोबास गर्दै आएका छन ।

१.२ राजनैतिक अवस्थिती

वडा नम्बर	समावेश भएका साविक गाविसहरू	साविक वडा नं.	क्षेत्रफल(कि.मी.)	कैफियत
१	गुल्जर गा.वि.स.	गुल्जर (२ देखि ९)		
२	लटिनाथ	लटिनाथ (१ देखि ५)		
३	लटिनाथ	लटिनाथ (६ देखि ९)		
४	सितोला र तपोवन	तपोवन (१ देखि ९) सितोला ९		
५	सितोला	सितोला (१ देखि ४)		
६	शेरी	शेरी (१ देखि ९)		
जम्मा				

स्थानीय तह पुर्नसंरचना अनुसार दार्चुला जिल्ला एक संसदीय विकास क्षेत्र, २ नगरपालीका, (वडा संख्या १८) ७ गाउँपालिका (वडा संख्या ४३) गरी जम्मा ६१ वडहरूमा विभाजित छ। व्यास गाउँपालीका भारत र चीन संग सीमाना जोडिएको छ त्यस्तै दुहुँ गाउँपालिका, महाकाली नगरपालीका, मालिकार्जुन गाउँपालिका र लेकम गाउँपालिका भारत संग सीमाना जोडिएको छ।

औषत तापक्रममा न्यूनतम ५.७० सेन्टीग्रेड र अधिकतम २८.६० सेन्टीग्रेड रहेको पाईन्छ।

१.३ धरातलीय अवस्था

यहाँको भौगोलिक बनावट भिरालो जमिन र पहाडी भु भागमा विभाजित रहेको छ। भौगोलिक विषमताको कारणले गर्दा यो क्षेत्र वनस्पति तथा वन्यजन्तुहरूको विविधताले सम्पन्न रहेको छ। अधिकांश भाग भिरालोपन, विविध प्रकारको वन क्षेत्र, घासे मैदान र पानीको स्रोतहरूले भरीपूर्ण रहेको छ। जनजातिको परम्परागत भेषभुषा, रिती रिवाज र लोक सास्कृति पर्यटन प्रवर्धनका लागि उपयोगी छन्। सडक संजाल, विद्युत, सुचना र संचारको अलवा पर्यटन पूर्वाधारको विकास भएमा धार्मिक, कृषि, वनमा आधारित ग्रामिण पर्यटन विकास मार्फत समग्र जिल्लाको विकासमा टेवा पुग्ने देखिन्छ।

१.४ प्राकृतिक सम्पदा

जैविक विविधताका दृष्टिकोणले यस क्षेत्रमा स्तानधारी वन्यजन्तुहरू को साथ साथै विभिन्न प्रजातिको घस्रिने जीवजन्तुहरू, चरा चुरिङ्गीहरू प्रशस्त संख्यामा पाइनुका साथ महत्वपूर्ण वनस्पतिहरू (सल्ला, गुराँस आदि,) लगायत मुल्यमान जडीबुटीहरू पाईन्छ। मार्मा गाउँपालिकाको कुल क्षेत्रफल २०८०० हेक्टर रहेकोछ, कुल क्षेत्रफल को करिब ७३.८ प्रतिशत (१५३३२ हे.) वन जंगलले ढाकेको छ, २४.७५ प्रतिशत (५१४५ हे.) क्षेत्रफल कृषि तथा आवादि क्षेत्रले ओगटेको छ भने बाँकि ३०० हेक्टर अन्य क्षेत्रले ओगटेको छ प्राकृतिक सम्पदाका हिसाबले वन क्षेत्र प्रमुख श्रोत रहेको छ।

यो क्षेत्र समुन्द्री सतह देखि ९०० मीटर देखि ४८०० मीटर सम्मको उचाईमा फैलिएर रहेको छ, भू बनोटको विविधताले गर्दा यस क्षेत्रको हावापानीमा पनि विविधता भएको पाइन्छ र कम उचाई भएका बेशी, टार, नदि किनारका खोंचहरूमा उपउष्ण हावापानी छ भने उच्च पहाडी क्षेत्र मा समशीतोष्ण हावापानी पाइन्छ। हावापानी र भौगोलिक बनोटको विविधताको कारणले मार्मा क्षेत्र जैविक विविधतामा पनि सम्पन्न रहेको छ यस क्षेत्रका मुख्य प्रकिर्तिक श्रोतहरू निम्न अनुसार छ।

वन जंगल

यस गापाको कुल क्षेत्रफलको ७३.८ प्रतिशत (१५३३२ हे.) वन जंगलले ढाकेको छ जस मध्ये १६.५९ प्रतिशत

२५४४ हेक्टर वन सामुदायिक वनको रूपमा स्थानिय समूदायलाई हस्तान्तरण गरिएको छ, जस्को व्यवस्थापन १४ वटा सामुदायिक वन उपभोक्ता समुहहरूले गरिराखेका छन् र २०३८ घरपरिवार यसमा आवद्ध छन्। यस गाउँपालिकामा रहेको जंगलमा कोणधारी जंगल, चौडापाते जंगल, भाडी बुट्यान र घाँसे मैदान रहेका छन्।

जलस्रोत

यस मार्मा गाउँपालिकाको वनावट भिरालो जमिन, समथर जमिन, उच्चा डाँडाहरू तथा विभिन्न पानीका मुहानहरू पनि रहेका छन्। जस्तै चौलानी नदी, पारीबगरमा नौगाड खोला, घट्टेगाड खोला, तपोवन मर्मतीमा मेलेगाड खोला, शेरी मा रहेको कचुलीगाड खोला, च्युरानीको दोगाडा खोला आदि पानीका स्रोतहरू रहेका छन्। जल विद्युत उत्पादन, सिँचाई, लघु जलविद्युत, खानेपानीमा यी स्रोतहरूको उपयोग बढाउन सकेमा यस क्षेत्रको विकासमा टेवा पुग्ने देखिन्छ।

खेती योग्य जमिन

यस गापाको करिब २४.७५ प्रतिशत क्षेत्रफल (५१४५ हेक्टर) कृषि क्षेत्रले ओगटेको छ, पहाडी भू बनोट ले गर्दा अधिकांस जमिन भिरालो छ। यहाँको मुख्य बाली मकै, फापर, गहु, हुन् भने समथर जमिन, बेशी मा केहि धन खेती पनि हुन्छ। प्रायाप्त सिँचाईको ब्यवस्था नहुनु, किसानका लागी समयमा उन्नत मल विउ को ब्यवस्था हुनसक्नु, र परम्परगत खेती प्रणालीमा आधुनिककरण हुन नसक्दा प्रति हेक्टर उत्पादन न्यून छ।

खानी

यस क्षेत्रमा तामा, फलाम, चुन हुँगा, र शिलाजित जस्ता खानीजन्य पदार्थको सम्भावना रहेको छ,, तर खानीजन्य पदार्थको विस्तृत सुर्बेक्षण र उत्खननका प्रयास नभएकाले उपलब्ध परिमाण एकिन हुन सकेको छैन।

१.६ साँस्कृतिक उत्कृष्टता

खस आर्य समुदायको बाहुल्य रहेको यस क्षेत्रको परम्परागत भेषभुषा, रिती रिवाज र लोक सास्कृति पर्यटन प्रवर्धनका लागी उपयोगी छन्। सडक संजाल, विद्युत, सुचना र संचारको अलवा पर्यटन पूर्वाधारको बिकस भएमा धार्मिक, कृषि, वनमा आधारित ग्रामिण पर्यटन बिकास मार्फत समग्र गाउँपालिका को बिकासमा टेवा पुग्ने देखिन्छ।

यस मार्मा गाउँपालिकामा विभिन्न धार्मिक तथा पर्यटकीय क्षेत्रहरू पनि रहेका छन्। जस मध्ये मार्मा गाउँपालिकाको सबै भन्दा अग्लो स्थानमा रहेको परमचुली धाम पनि एक हो। यस्तै दार्चुला जिल्लाकै प्रसिद्ध धार्मिक तथा पर्यटकीय स्थल तपोवन तातोपानी, लटीनाथ बाबाको मन्दिर (तलाईमाण्डौ) लटीनाथ, मटेलाको मस्टा मन्दिर, शेरीको क्वाकट्टे मन्दिर, गुल्जरको दुर्गाभवानी मन्दिर जस्ता थुप्रै धार्मिक तथा पर्यटकीय ठाउँहरू पनि यस मार्मा गाउँपालिका भित्र रहेका छन्।

भोगौलिक हिसाबले विकट रहे पनि यो मार्मा गाउँपालिका प्राकृतिक रूपमा एकदमै सुन्दर र रमणीय ठाउँ रहेको छ। यहाँको प्राकृतिक सुन्दरता पर्यटकहरूलाई स्वागत गर्न प्रतिकारत छ तर आवश्यक पुर्बधर र प्रचार प्रसार को कमीले हालसम्म पर्यटक उलेखनीय रूपमा आएको पाइदैन। यहाँको मौलिक संस्कृति र विभिन्न नाचगानहरू जस्तै देउडा र जीवनपद्धति पनि पर्यटनको लागी आकर्षण हुन सक्छन्।

१.७ बिकासको सम्भावना

हिमाली जिल्ला भएकोले भिरालो जमीनमा जडिबुटी तथा वनस्पती खेतीको प्रचुर संभावना रहेको छ। व्यवस्थित रूपमा जडीबुटीको व्यवस्थापन तथा प्रशोधन गर्ने सके यस गाउँपालिकाको आय आर्जन गर्ने एक प्रमुख स्रोत बन्न सक्छ। स-साना जलविद्युतका आयोजनाहरूको पनि प्रचुर सम्भावना देखिन्छ। जसले गर्दा विद्युतमा आधारित कुटिर उद्योगहरू सञ्चालन गर्न सकिने देखिन्छ।

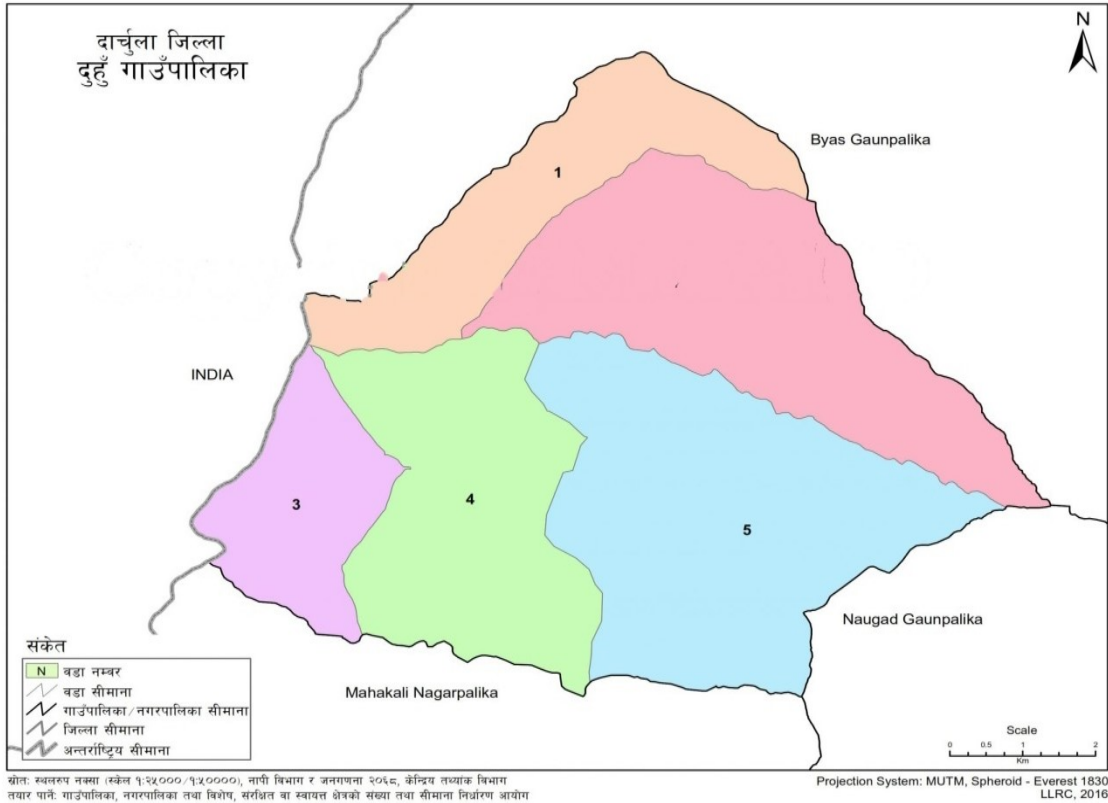
मार्मा गाउँपालिकाबाट स्वीकृत ऐन, कार्यविधि तथा नियमावली, निर्देशिकाहरू

सि.नं.	ऐन, कार्यविधि तथा नियमावली, निर्देशिकाहरू
१	मार्मा गाउँपालिका गाउँ कार्यपालिकाको निर्णय वा आदेश र अधिकार पत्रको प्रमाणिकरण (कार्यविधि) नियमावली, २०७४
२	मार्मा गाउँपालिका गाउँ कार्यपालिकाको कार्यविभाजन नियमावली, २०७४
३	मार्मा गाउँपालिका गाउँ कार्यपालिकाको कार्य सम्पादन नियमावली, २०७४
४	मार्मा गाउँपालिका गाउँ कार्यपालिकाको बैठक संचालन सम्बन्धी कार्यविधि, २०७४
५	मार्मा गाउँपालिका गाउँसभा संचालन कार्यविधि, २०७४
६	मार्मा गाउँपालिका पदाधिकारीहरूको आचार संहिता, २०७४
७	मार्मा गाउँपालिका आर्थिक ऐन, २०७४
८	मार्मा गाउँपालिका विनियोजन ऐन, २०७४
९	मार्मा गाउँपालिका बैठक भत्ता, भ्रमण खर्च तथा अन्य सुविधा सम्बन्धि कार्यविधि, २०७४
१०	मार्मा गाउँपालिका योजना संचालन कार्यविधि, २०७४
११	मार्मा गाउँपालिका कर्मचारी छनौट तथा सिफारिस कार्यविधि, २०७४
१२	मार्मा गाउँपालिका आर्थिक सहायता कार्यविधि, २०७४
१३	मार्मा गाउँपालिका विपद व्यवस्थापन कोष संचालन कार्यविधि, २०७४
१४	मार्मा गाउँपालिका न्यायिक समिति गठन तथा संचालन सम्बन्धि कार्यविधि, २०७४
१५	मार्मा गाउँपालिका एम्बुलेन्स संचालन कार्यविधि निर्देशिका, २०७५
१६	मार्मा गाउँपालिका एक्सभेटर सञ्चालन कार्यविधि, २०७५
१७	मार्मा गाउँपालिका सामुदायिक स्वास्थ्य केन्द्र ईकाई संचालन (कार्यविधि) निर्देशिका, २०७५
१८	मार्मा गाउँपालिका योजना व्यवस्थापन सेवा (कन्टेन्जेन्स) खर्च सम्बन्धि संक्षिप्त कार्यविधि, २०७५
१९	मार्मा गाउँपालिका विनियोजन ऐन, २०७५
२०	मार्मा गाउँपालिका आर्थिक ऐन, २०७५
२१	मार्मा गाउँपालिका सहकारी ऐन, २०७५
२२	मार्मा गाउँपालिका 'घ' बर्गको निर्माण व्यवसायी कार्यविधि, २०७५
२३	मार्मा गाउँपालिका करार कर्मचारी भर्ना तथा छनौट कार्यविधि, २०७५
२४	मार्मा गाउँपालिका शैक्षिक क्षेत्र सुधार कार्यविधि, २०७५
२५	मार्मा गाउँपालिका राजश्व संकलन तथा व्यवस्थापन कार्यविधि, २०७५
२६	मार्मा गाउँपालिका राजपत्र प्रकाशन सम्बन्धि कार्यविधि, २०७५

२७	जलस्रोतको सम्बन्धमा व्यवस्थापन गर्न बनेको नियमावली २०७६
२८	खानेपानी योजना संचालन तथा मर्मत संभार व्यवस्थापन निर्देशिका २०७६
२९	मर्यादित महिनावारी व्यवस्थापन निर्देशिका २०७६
३०	विनियोजन ऐन २०७७
३१	आर्थिक ऐन २०७७
३२	शिक्षा नियमावली २०७७
३३	शिक्षा ऐन २०७७
३४	स्थानीय तहमा स्वास्थ्य संस्था सेवा स्तरोन्नती कार्यविधि २०७७
३५	मार्मा गाउँपालिका खेलकुद विकास ऐन २०७६
३६	मार्मा गाउँपालिका संस्था दर्ता ऐन २०७६
३७	मार्मा गाउँपालिका जलस्रोत ऐन २०७६
३८	आर्थिक ऐन २०७६
३९	विनियोजन ऐन २०७६
४०	मार्मा गाउँपालिका मेलमिलाप केन्द्र सञ्चालन सम्बन्धी कार्यविधि, २०७८
४१	मार्मा गाउँपालिकाको अनुगमन तथा सुपरिवेक्षण समितिको कार्यसञ्चालन कार्यविधि, २०७८
४२	मार्मा गाउँपालिकाको बजेट तथा कार्यक्रम तर्जुमा समितिको कार्यसञ्चालन कार्यविधि, २०७८
४३	मार्मा गाउँपालिकाको स्थानीय राजस्व परामर्श समितिको कार्यसञ्चालन कार्यविधि, २०७८
४४	विनियोजन ऐन २०७८
४५	आर्थिक ऐन २०७८
४६	विपद व्यवस्थापन ऐन २०७८
४७	छान्नेवृत्ति व्यवस्थापन निर्देशिका २०७८
४८	विनियोजन ऐन २०७९
४९	आर्थिक ऐन २०७९
५०	विद्यालय दिवा खाजा व्यवस्थापन कार्यविधि २०७९
५१	स्थानीय तहमा पोषणको लेखाजोखा तथा कुपोषणको व्यवस्थापन कार्यविधि २०७९
५२	उर्जा विकास उप समिति गठन तथा संचालन कार्यविधि २०७९
५३	विपद् कोष व्यवस्थापन व्यवस्थापन कार्यविधि २०७९
५४	कार्यस्थलमा हुने यौनजन्य दुर्व्यवहार (निवारण) आचार संहिता २०८०
५५	विनियोजन ऐन २०८०
५६	आर्थिक ऐन २०८०

दुहुँ गाउँपालिकाको परिचय:

श्रोत नक्सा :



नेपालको संविधान (२०७२) ले संघिय राज्यको निर्माणका साथै तीन तहको राज्य प्रणालीको व्यवस्था गरे अनुरूप दार्चुला जिल्लामा रहेका ९ स्थानीय तहहरू मध्ये दुहुँ गाउँपालिका जिल्लाको उत्तरी भेगमा अवस्थित एक सुन्दर र प्राकृतिक श्रोतले सम्पन्न गाउँपालिका हो। यस गाउँपालिका साविकका ४ गाउँ विकास समितिहरू (पिपलचौरी, हिकिला, धारी र ब्रह्मदेव) मिलेर बनेको छ। यस गाउँपालिकाको क्षेत्रफल ६५.३५ वर्ग कि.मि. रहेको छ। यस गाउँपालिकालाई भौगोलिक अवस्था र जनसंख्याको अनुपात अनुसार ५ वटा वडामा विभाजन गरिएको छ भने गाउँपालिकाको केन्द्र वडा नं २, हिकिलामा रहेको छ। हिन्दु धर्मावलम्बीको बाहुल्यता रहेको यस गाउँपालिकामा बाहुन, क्षेत्रि, ठकुरी, दलित तथा अल्पसंख्यक समुदायको बसोवास रहेको छ।

भौगोलिक बनावट

समावेश भएका साविकका गाविसहरू : अपि नगरपालिका १-३, हिकिला, पिपलचौरी र धारी जनसंख्या १३ हजार २ सय ३३
 क्षेत्रफल ६५.३५ वर्गकिलोमिटर
 केन्द्र साविकको हिकिला गाविस कार्यालय
 पूर्व नौगाड गाउँपालिका
 उत्तरमा व्याँस गाउँपालिका
 घरधुरी २२८७
 वडा संख्या ५
 पश्चिम भारतको सिमाना
 दक्षिणमा महाकाली नगरपालिका

वडा नं.	समावेश भएका साविक गा.वि.स/न.पा..हरु	साविक वडा नं.	कैफियत
१	पिपलचौरी गा.वि.स	१-९	
२	हिकिला गा.वि.स	१-९	
३	अपि नगरपालिका	१ -३	
४	धारी गा.वि.स	१ -५	
५	धारी गा.वि.स	६-९	

विद्यालयको विवरण

सि.न.	विद्यालयकोनाम	संचालितकक्षा	विद्यालयको किसिम
१	जनविकासमा.वि बारबाँज	१देखि १२	सामुदायिक
२	पिपलचौरीमा.वि विण	१देखि१०	सामुदायिक
३	सोविधारआ.वि सौतोली	१देखि ५	सामुदायिक
४	धारीपाटामा.वि धारी	१देखि१०	सामुदायिक
५	गणेश मा.विसिमली	१देखि१०	सामुदायिक
६	गौरीमाण्डौमा.वि हिकिला	१देखि१२	सामुदायिक
७	दुर्गाआ.वि गरमौरा	१देखि५	सामुदायिक
८	सोमनाथआ.वि सुत्खोला	१देखि८	सामुदायिक
९	टुडिखेलआ.वि खर्चा	१देखि५	सामुदायिक
१०	दहधार आ.विगुना	१देखि५	सामुदायिक
११	भुमिराजआ.वि कम्दा	१देखि८	सामुदायिक
१२	भवानी आ.विभगनाडी	१देखि५	सामुदायिक
१३	महादेवआ.वि फारा	१देखि५	सामुदायिक
१४	दुर्गास्थानआ.वि खेति	१देखि५	सामुदायिक
१५	भगवती आ.विपोक्से	१देखि५	सामुदायिक
१६	हनैनाथआ.वि वास्पली	१देखि५	सामुदायिक
१७	मष्टकेदारआ.वि गौकुल	१देखि५	सामुदायिक
१८	ब्रम आ.विपासु	१देखि५	सामुदायिक
१९	लटिनाथआ.वि बोहरी गाउँ	१देखि५	सामुदायिक
२०	रेनिस्पेक्ट्रम बोर्डिङ स्कुल दुहुँ २ हिकिला	१देखि५	संस्थागत

वडा अनुसार घरधुरी

वडा	घरपरिवार	जम्मा
१	४४७	२६१५
२	६०९	३४५४
३	४६७	२५०८
४	४२२	२५६४
५	३९६	२३२४
जम्मा	२३४१	१३४६५

स्थानीय चाडपर्व तथा जात्रा र मेलाहरुको विवरण :

	क्र.स. चाडपर्व	मनाईने महिना	मनाउने जातजाती
१	विसु तथा नयाँ वर्ष	बैसाख महिना	स्थानीय सबै
२	असार पन्ध्र	असार महिना	स्थानीय सबै
३	नागपञ्चमी	श्रावण महिना	स्थानीय सबै
४	रक्षाबन्धन	भाद्र महिना	स्थानीय सबै
५	गौरा पर्व	भदौ महिना	स्थानीय सबै
६	तृतीया, तीज	भदौ महिना	स्थानीय सबै
७	कृष्ण जर्माष्टमी	भदौ महिना	स्थानीय सबै
८	विजया दशमी तथा दशैं	असोज महिना	स्थानीय सबै
९	तिहार (दिपावली)	कार्तिक महिना	स्थानीय सबै
१०	पुष पन्ध्र	पौष महिना	स्थानीय सबै
११	माघेसंक्रान्ति	माघ महिना	स्थानीय सबै
१२	शिवरात्री	फागुन महिना	स्थानीय सबै
१३	विसो नरहरी	चैत्र / श्रावण महिना	स्थानीय सबै
१४	होली पर्व	फागुन / चैत महिना	स्थानीय सबै

पर्यटकीय स्थलहरूको विवरण (धार्मिक/ऐतिहासिक/पुरातात्विक) :

क्र. स.	पर्यटकीय स्थलहरूको नाम	स्थलको महत्व	वडा नं.	दैनिक औसतमा आउने पर्यटकहरूको संख्या
१	ब्रम देवताको मन्दिर	दुहुँ क्षेत्रका सम्पूर्ण जनताले मान्ने देवता महानवमीमा जात्रा र दशैमा पुजा ।	२	पुजा आजाको बेला हजारौको संख्यामा
२	मालिकार्जुन मन्दिर	शक्तिशाली देवता, सप्तमी र महाअष्टमीमा जात्रा	१	पुजा आजाको बेला हजारौको संख्यामा
३	श्रीबगड तातोपानी धाम	तातोपानीमा स्नान, महाशिवरात्री मेला ।	दुहुँ -३ श्रीबगड	दैनिक ५-१० जना
४	ब्रम देवताको मन्दिर	तीन बर्णको आधारमा महाजात्रा तथा जगेनी आयोजना हुने ।	दुहुँ ३ बोहरीगाउँ	पुजा आजाको बेला हजारौको संख्यामा
५	छिप्ला केदार मन्दिर	सबै तेवताहरूको पुराण र ठुली जात	दुहुँ ४ जोशीगाउँ	पुजा आजाको बेला हजारौको संख्यामा
६	दुर्गास्थान	शक्तिपीठ	दुहुँ १ सौतोली	पुजा आजाको बेला हजारौको संख्यामा
७	कोल्से	मनोकामना पुरा गर्ने	दुहुँ ४ कोल्से	पुजा आजाको बेला हजारौको संख्यामा
८	महादेव	शक्तिशाली देवता	दुहुँ ४ फारा	पुजा आजाको बेला हजारौको संख्यामा
९	सिद्धटोपी	उचाइमा रहेको मनोरम टाकुरो, घाँसे मैदान	दुहुँ २ हिकिला	-
१०	ब्रम दह	देवता र दानवबीच लडाइ भएको ताल ।	दुहुँ २ हिकिला	-
११	पासा दह	घाँसेफाँटको बीचमा रहेको १ सय ५० मिटर लम्बाईको ताल	दुहुँ २ हिकिला	-
१२	रानी कोटा	देबस्थल , श्रावण महिनामा राती नौमती बाजा बज्ने ।	दुहुँ २ हिकिला	-
१३	थाइसैन, काँडर	सुन्दर प्राकृतिक दृष्य, जंगली जनावर पशुर्पाक्षिको वासस्थान ।	दुहुँ २, ४, ५ ।	-
१४	फारा दह	सुन्दर प्राकृतिक दृष्य, प्राचिन	दुहुँ ४ फारा	-

		दह		
१५	जैतलकोट गुफा	३०० मिटर लामो गुफा	दुहुँ ४	-
१६	भाडी गुफा	५० मि. लामो कृतिम गुफा	दुहुँ १	-
१७	कोटहरु	पुराना सभाहलहरु	बस्कोट, दम्दाकोट, मरुकोट, भुइकोट, जैतकोट, डोबालकोट	-
१८	प्राचिन किल्लाहरु	फरालभाटा, भाडी		

सिंचित क्षेत्रफलको विवरण

दुहुँ गाउँपालिकामा बसोवास गर्ने अधिकांश परिवारहरुको मुख्य पेशा भनेकै कृषि हो । यस गाउँपालिकामा प्राय सबै वडाहरुमा व्यवस्थित तथा आधुनिक सिँचाई पुर्वाधारको सुविधा रहेको देखिदैन तर यहाँ बसोवास गर्ने वासिन्दाहरु तथा खोला नजिकका परिवारहरुले परम्परागत रुपमा नै पुराना कुलोकुलेसोहरुबाट सिँचाई गर्ने गरेको छन ।

यस गाउँपालिकामा खेतीयोग्य जमिन प्रशस्त भएतापनि व्यवस्थित सिँचाईको अभावमा उत्पादनमा बृद्धि हुन सकेको छैन । तसर्थ यस गाउँपालिकामा सिँचाईको सुविधाको पनि टडकारो आवश्यकता देखिन्छ । यहाँका कृषकहरु आकाशो पानीको भरमा खेती गर्दै आएकाे समयमै खेती गर्न असहज भएको छ ।

वन क्षेत्र/नर्सरी सम्बन्धी विवरण

यस दुहुँ गाउँपालिकामा वन तथा प्राकृतिक श्रोत साधन रहेतापनि अन्य सामुदायिक वन भने छैनन् । खासै घना वन जंगल तथा संरक्षित वनजंगल नहुदा अन्य जन्तु पनि छैनन । यहाँ निजी वन जंगल मात्र भएको हुदा वन्य जन्तु चराचुरंगीहरु पनि धेरै कम रहेको अवस्था छ ।

यहाँसाना खोलाहरु वाहेक नदी, ताल र सिमसार क्षेत्रहरु छैनन । गाउँपालिकाको सबै भूभाग खेतीयोग्य जमिन, तथा निजी वन, विद्यालय, मन्दिर आदिले ओगटेका छन । गाउँपालिकामा वस्ने वासिन्दाहरु उर्जाका रुपमा बढिजसो दाउराको प्रयोग गर्दछन । प्रयाप्त मात्रामा पशुपालन भएतापनि यसले कृषि उत्पादनमा कम योगदान पुगेको छ ।

गाउँपालिका आफैले बनाएको नियमहरुको विवरण

१. कक्षा कोठामा शिक्षक विद्यालयमा अभिभावक कार्यक्रम कार्यान्वयन सम्बन्धी कार्यविधि, २०७४
२. करारमा कर्मचारी व्यवस्थापन गर्ने सम्बन्धी कार्यविधि २०७५
३. कार्यविभाजन नियमावली २०७५
४. गाउँ कार्यपालिका बैठक संचालन कार्यविधि
५. गाउँ सभा संचालन कार्यविधि

६. गाउँकार्यपालिका बैठक संचालन सम्बन्धी कार्यविधि
७. गाउँपालिका (कार्यसम्पादन) नियमावली
८. दुहुँ गाउँ कार्यपालिका एक्सभेटर सञ्चालन कार्यविधि २०७५
९. दुहुँ गाउँपालिका उपभोक्ता समिति गठन, परिचालन तथा व्यवस्थापन सम्बन्धि कार्यविधि २०७५
१०. दुहुँ गाउँपालिका घ वर्गको निर्माण व्यवसायी ईजाजत पत्र सम्बन्धी कार्यविधि २०७४
११. दुहुँ गाउँपालिका न्यायिक समिति कार्यसम्पादन ऐन- २०७४
१२. दुहुँ गाउँपालिका लघु जलविद्युत व्यवस्थापन संचालन र नियमन कार्यविधि २०७५
१४. दुहुँ गाउँपालिका वडा अध्यक्ष टोल सुधार कार्यक्रम कार्यान्वयन निर्देशिका २०७५
१५. दुहुँ गाउँपालिका विपद्जोखिम न्यूनीकरण तथा व्यवस्थापन ऐन २०७५
१६. दुहुँ गाउँपालिकाका पदाधिकारीहरुको आचारसंहिता, २०७४
१७. दुहुँ गाउँपालिकाको आर्थिक ऐन २०७५
१८. दुहुँ गाउँपालिकाको बैठक तथा भ्रमण खर्च सम्बन्धी निर्देशिका २०७४
१९. दुहुँ गाउँपालिकाको सहकारी ऐन, २०७४
२०. निर्णय वा आदेश र अधिकार पत्रको प्रमाणीकरण(कार्यविधि) नियमावली
२१. विनियोजन ऐन २०७५

गाउँपालिकामा देखिएका अवसर

यस क्षेत्रमा देहायअनुसारका अवसरका पक्षहरु रहेको देखिन्छ :

१. यस गाउँपालिकाको पशुपालनमा धेरै सम्भावना हुदा हुदै पनि हाल सम्म व्यवसायिक रुपमा उन्नत जातको पशुपालन व्यवसायको थालनी गर्दै दुग्ध विकास सहकारी जस्ता बहुआयामिक उद्योग उद्यमहरु गर्नसकेमा आम्दानीमा बृद्धि हुनको साथै रोजगारी प्रवर्द्धन गर्न सकिने ठुलो सम्भावना रहेको छ ।
२. यस गाउँपालिकाका सवै वडाहरुमा उर्वर खेतीयोग्य जग्गा भएको कारण अन्नवाली तथा नगदेवालीको यावसायिक खेती गर्न सकिने अवसर छ ।
३. यहाँ मौसमी वेमौसमी तरकारी खेती वा नगदेवाली उत्पादन गर्न सक्ने अवसर छ ।
४. घाँस, ढालेघाँस, इत्यादिको राम्रो उत्पादन हुन सक्ने भएकोले ब्यावसायिक पशुपालन गरी दुग्ध मासु उत्पादन गर्न सकिने अवसर छ ।
५. सडक सञ्जाल विस्तार भैरहेकाले गाउँ शहर अन्तरसंम्वन्ध सुदृढ हुदैजाने अवसर छ ।
६. तराई तिरका ठूलूला बजारहरुसंग तथा भारतीय सिमानासंग यातायात सञ्जाल विस्तार भएकाले उत्पादित कृषि उपजहरु तत्कालै बजारसम्म पुऱ्याउन सकिने ।
७. गाउँपालिकाभिन्न विभिन्न संघसंस्थाहरु भएकोले यी संस्थाहरुको माध्यमबाट वचत तथा ऋण परिचालन र पूँजी एकत्रित गरी उद्यम व्यवसायमा लगानी गर्न सकिने अवसर छ ।

८.सतहको पानीलाई व्यवस्थित र बैज्ञानिक किसिमले लिफ्टीङ्ग गरी कुलाहरु विस्तार गर्न दुरी, क्षेत्रफल, उपयुक्त संभावनाको अध्ययन गरी प्लाष्टिक पोखरी र स्प्रिङ्कलको माध्यमबाट सिंचाई क्षेत्र विस्तार गरी न्वभभलजयगकभ मा तरकारी खेती गर्न सकिने संभावना छ ।

९.प्राकृतिक स्रोत साधनको रूपमा प्राप्त ढुङ्गा, बालुवा, रोडा, माटो इत्यादि वातावरण संरक्षण एवम् नियमको प्रतिकूल नहुने गरी नियमानुसार विक्री वितरण गर्न तथा स्थानीय विकास निर्माण कार्यमा उपयोग गर्न सकिने अवसर छ ।

१०.धार्मिक-सांस्कृतिक पर्यटन, साहसिक पर्यटन, खेलपर्यटन, र पर्यापर्यटनको विकासका प्रचुर अवसरहरु छन्।

गाउँपालिकामा रहेका चुनौतीहरु

यस क्षेत्रमा देहाय अनुसारका चुनौतीका पक्षहरु रहेको देखिन्छ :

१.यस क्षेत्रमा फलफूल एवम् तरकारी उत्पादनको राम्रो सम्भावना रहेता पनि यातायात र बजार मूल्यको अभाव, कृषि प्रविधि र दक्ष जनशक्तिको कमी, सरकारी लगानीमा एकरूपता नभएकोले व्यवसायिक रूपमा फलफूल एवं तरकारी खेती विस्तार हुन कठिनाई छ ।

२.यस गाउँपालिकाका भौगालिक वनोट र अवस्थितिका सन्दर्भमा कतिपय भेगमा विकटता, जटिलता र केही अप्टेरोपनको स्थिति रहनु ।

३.गाउँपालिका क्षेत्रमा उत्पादित दक्ष, बौद्धिक जनशक्ति आर्थिक सुदृढिकरण र थप अवसरको लागि बाहिरिनु ।

४.विकासात्मक कार्य, उद्यम, ब्यापारमा स्थानीय निजी क्षेत्रको लगानी वा पुँजी परिचालनमा अति न्यूनता रहनु ।

५.पर्यावरणीय विकास, जलवायु परिवर्तन, आधुनिक ज्ञान र प्रविधिको बारेमा धेरै हदसम्म अनभिज्ञता रहनु ।

६.विकासका उपलब्धिहरुको जगेर्नामा न्यूनता रहनु ।

७.छरिएर रहेका योजनाविहिन परम्परागत बस्तीहरु रहनु ।

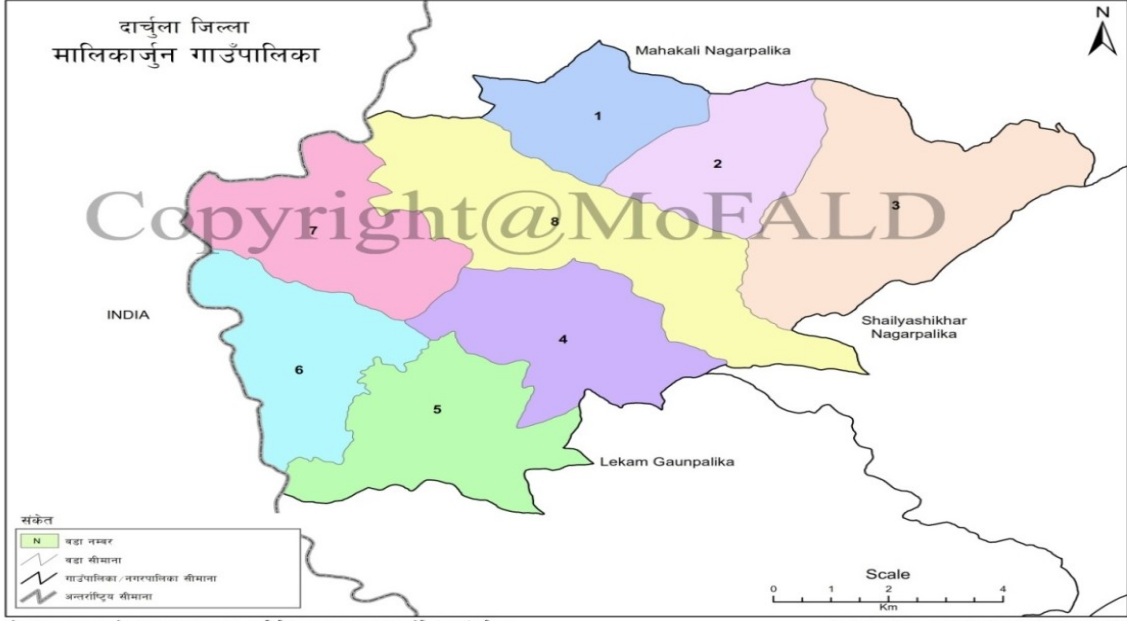
८.कृषि व्यवसाय, पशुपालन व्यवसायमा देखा पर्ने रोग, ब्याक्टेरिया, महामारी किराको प्रकोपबारे जानकारीको अभाव रहनु ।

९.वातावरण संरक्षणको र दुरदृष्टिलाई ख्याल नगरी सडक र ताल निर्माण जस्तो योजना सञ्चालन गर्नु ।

१०.वैदेशिक रोजगारबाट भित्रिएको रेमिटेन्स रकम, स्थानीय नोकरी, पेन्सन, कृषि तथा पशुपालनबाट प्राप्त भएको नगद रकम गाउँ विकास क्षेत्रमा उद्यम ब्यापार, कलकारखाना स्वरोजागर इत्यादिमा लगानी नगर्नु र त्यो रकम गाउँपालिका क्षेत्र बाहिर लगी घरघडेरीमा लगानी गर्नु अर्थात मौद्रिक तरलताका साथ स्थानीय क्षेत्रमा लगानी गरी मुनाफा आर्जन र स्वरोजगार सिर्जना गर्न लगानी नगर्नु ।

मालिकार्जुन गाउँपालिकाको परिचय

श्रोत नक्सा :



दार्चुला जिल्लामा पर्ने मालिकार्जुन गाउँपालिका एक ऐतिहासिक, राजनैतिक, प्राकृतिक, साँस्कृतिक तथा धार्मिक दृष्टिकोणले महत्वपूर्ण गाउँपालिका हो । दार्चुला जिल्लाको मालिकार्जुन गाउँपालिकाले, साविकका मालिकार्जुन गा.वि.स , डाडाकोट गा.वि.स ,उकु गा.वि.स , भगवती गा.वि.स, हुनैनाथ गा.वि.स र शंकरपुर गा.वि.स भित्र पर्ने सम्पूर्ण क्षेत्र ओगटेको छ ।

यस मालिकार्जुन गाउँपालिकाको पुर्वमा शैल्यशिखर नगरपालिका, पश्चिममा पवित्र माहाकाली नदि (भारत सिमाना), उत्तरमा महाकाली नगरपालिका र दक्षिणमा लेकम गाउँपालिका र केहि भाग शैल्यशिखर नगरपालिकाको रहेको छ । यस मालिकार्जुन गाउँपालिकामा पवित्र धार्मिक एवं प्राकृतिक सौन्दर्यले भरिपुर्ण नेपालकै सातौ धाम मालिकार्जुन,विभिन्न देवीदेवताका मन्दिरहरु, खोलानाला, वनजंगलहरु, दुङ्गार स्लेट,जडीबुटि,वन पैदावर,कृषि,पशुपालन,नगदेवाली लगायतका थुप्रै सम्भावना रहेका छन ।

भौगोलिक बनावट

समावेश भएका गाविसहरु : भगवती, मालिकार्जुन, हुनैनाथ, डाँडाकोट, उकु र शंकरपुर

जनसंख्या

२० हजार १ सय ३३

क्षेत्रफल

१००.८२ वर्गकिलोमिटर

घरधुरी

३२९५

केन्द्र

साविकको शंकरपुर गाविस कार्यालय

वडा संख्या

८

पूर्व

शैल्यशिखर नगरपालिका

पश्चिम

भारतको सिमाना

उत्तरमा

महाकाली नगरपालिका

दक्षिणमा

लेकम गाउँपालिका

बडा विभाजन

बडा नं	समावेश भएका साविक गा.वि.स./न.पा.हरू	साविक बडा नं.	कैफियत
१	भगवती	१-३	
२	भगवती	४-९	
३	मालिकार्जुन	१-९	
४	हुनैनाथ	१-९	
५	डाँडाकोट	१-९	
६	उकु	१-४,८	
७	उकु	५-७,९	
८	शंकरपुर	१-९	

स्थानीय चाडपर्व तथा जात्रा र मेलाहरूको विवरण :

क्र.स.	चाडपर्व	मनाईने महिना
१	बिसु तथा नयाँ वर्ष	बैसाख महिना
२	असार पन्ध्र	असार महिना
३	नागपञ्चमी	श्रावण महिना
४	रक्षाबन्धन	भाद्र महिना
५	गौरा पर्व	भदौ महिना
६	तृतीया, तीज	भदौ महिना
७	कृष्ण जर्माष्टमी	भदौ महिना
८	बारह वर्ष किरजी मेला	असोज
९	विजया दशमी तथा दशैं	असोज महिना
१०	तिहार (दिपावली)	कार्तिक महिना
११	धवला	गुरु पूर्णिमा
१२	पुष पन्ध्र	पौष महिना
१३	माघेसंक्रान्ति	माघ महिना
१४	शिवरात्री	फागुन महिना
१५	बिसो नरहरी	चैत्र / श्रावण महिना
१६	होली पर्व	फागुन / चैत महिना
१७	घोडा जात्रा	गुरु पूर्णिमा
१८	बडानी / व्यासिकी	जनै पूर्णिमा
१९	लौसार	फागुन
२०	जौलजिवी मेला	मंसिर

श्रोत : स्थानीय बुद्धिजीवीहरूबाट

पर्यटकीय स्थलहरूको विवरण (धार्मिक/ऐतिहासिक/पुरातात्विक) :

क्र.स.	पर्यटकीय स्थलहरूको नाम	स्थलको महत्व	वडा नं.	दैनिक औसतमा आउने पर्यटकहरूको संख्या
१	शैल्य शिखर धाम	धार्मिक महत्व	०३	वर्षमा २ दिन जात्रा लाग्ने, हजारौको संख्यामा दर्शनार्थीहरू आउने
२	मालिकार्जुन मन्दिर	धार्मिक महत्व	०३	पूजाको बेला बाहेक दैनिक ५-७ जना
३	श्री उकू महल भग्नावशेष	ऐतिहासिक तथा पुरातात्विक महत्व	०७	५-७ जना (विद्यार्थीहरू बढी आउने गरेको)
४	हुनैनाथ मन्दिर	धार्मिक महत्व	०४	पुजा आजाको बेला दर्शनार्थीहरूको घुईचो लाग्ने ।
५	शिराड भगवती	धार्मिक महत्व	०२	पुजा आजाको बेला मात्रै
६	न्वालपानी दमौरा पर्यटन क्षेत्र	धार्मिक महत्व	०२	गाउँपालिकाको मुख्य प्राथमिकतामा रहेको
७	लटिनाथ मन्दिर	धार्मिक महत्व	०३	पुजा आजाको बेला
८	तमैराज मन्दिर	धार्मिक महत्व	०५	पुजा आजाको बेला
९	गौरी आमा मन्दिर	धार्मिक महत्व	०८	पुजा आजाको बेला
१०	मानई भगवती मन्दिर	धार्मिक महत्व	०२	४-५ जना

वर्तमान भू-उपयोग सम्बन्धी विवरण

क्र.स.	विवरण	गाउँपालिका	
		क्षेत्रफल (वर्ग कि. मि.)	प्रतिशत
१	कृषि क्षेत्र	१०९ वर्ग किलोमिटर	१३ प्रतिशत
२	वन तथा चरन क्षेत्र	६५४ वर्ग किलोमिटर	७८ प्रतिशत
३	आवास क्षेत्र	१६.७८ वर्ग किलोमिटर	२ प्रतिशत
४	नदिनालाले ओगटेको क्षेत्र	०.८३ वर्ग किलोमिटर	०.१ प्रतिशत
५	ताल तलैया		
६	सिमसार क्षेत्र		
७	औद्योगिक क्षेत्र		
८	सडकले ओगटेको क्षेत्र		
९	अन्य	५९ वर्ग किलोमिटर	६.९९ प्रतिशत
जम्मा		८३९.२६ वर्ग किलोमिटर	१०० प्रतिशत

सिंचित क्षेत्रफलको विवरण

मलिकार्जुन गाउँपालिकामा बसोवास गर्ने अधिकांश परिवारहरूको मुख्य पेशा भनेकै कृषि हो । यस गाउँपालिकामा प्राय सबै वडाहरूमा व्यवस्थित तथा आधुनिक सिँचाई पुर्वाधारको सुविधा रहेको देखिँदैन तर यहाँ बसोवास गर्ने वासिन्दाहरू तथा खोला नजिकका परिवारहरूले परम्परागत रूपमा नै पुराना कुलोकुलेसोहरूबाट सिँचाई गर्ने गरेको छन । यस गाउँपालिकामा खेतीयोग्य जमिन प्रशस्त भएतापनि व्यवस्थित सिँचाईको अभावमा उत्पादनमा वृद्धि हुन सकेको छैन । तसर्थ यस गाउँपालिकामा सिँचाईको सुविधाको पनि टड्कारो आवश्यकता देखिन्छ । यहाँका कृषकहरू आकाशे पानीको भरमा खेती गर्दै आएको समयमै खेती गर्न असहज भएको छ ।

वन क्षेत्र/नर्सरी सम्बन्धी विवरण

यस मलिकार्जुन गाउँपालिकामा वन तथा प्राकृतिकक श्रोत साधन रहेतापनि अन्य सामुदायिक वन भने छैनन । खासै घना वन जंगल तथा संरक्षित वनजंगल नहुदा अन्य जन्तु पनि छैनन । यहाँ निजी वन जंगल मात्र भएको हुदा वन्य जन्तु चराचुरंगीहरू पनि धेरै कम रहेको अवस्था छ । यहाँ साना खोलाहरू वाहेक नदी, ताल र सिमसार क्षेत्रहरू छैनन । गाउँपालिकाको सबै भूभाग खेतीयोग्य जमिन, तथा निजी वन, विद्यालय, मन्दिर आदिले ओगटेका छन । गाउँपालिकामा वस्ने वासिन्दाहरू उर्जाका रूपमा बढिजसो दाउराको प्रयोग गर्दछन । प्रयाप्त मात्रामा पशुपालन भएतापनि यसले कृषि उत्पादनमा कम योगदान पुगेको छ ।

क्र.स.	विवरण	क्षेत्रफल (हेक्टर)	कैफियत
१	सामुदायिक वन	१६३५.६३	
२	कबूलियती वन	छैन	
३	धार्मिक वन	छैन	
४	सरकारी संरक्षित वन	छैन	
५	अन्य	छैन	
६	जम्मा	१६३५.६३	

गाउँपालिका आफैले बनाएको नियमहरूको विवरण

१. मलिकार्जुन गाउँपालिका कार्यपालिका का (कार्य विभाजन) नियमावली - २०७४ ।
२. मलिकार्जुन गाउँपालिका गाउँसभा संचालन कार्यविधि - २०७४ ।
३. मलिकार्जुन गाउँपालिका कार्यसम्पादन नियमावली - २०७४ ।
४. मलिकार्जुन गाउँपालिका निर्णय वा आदेश र अधिकार पत्रको प्रमाणीकरण (कार्यविधि) नियमावली २०७४ गर्ने ।
५. मलिकार्जुन गाउँपालिका बैठक संचालन कार्यविधि - २०७४ ।
६. मलिकार्जुन गाउँपालिका गाउँसभा संचालन कार्यविधि - २०७४ ।
७. मलिकार्जुन गाउँपालिका पदाधिकारीहरूको आचारसंहिता - २०७४ ।

८. मालिकार्जुन गाउँपालिका योजना संचालन कार्यविधि - २०७४ ।

९. मालिकार्जुन गाउँपालिका स्काभेटर संचालन कार्यविधि - २०७५ ।

१०. मालिकार्जुन गाउँपालिका विपद् व्यवस्थापन कोष तथा आर्थिक सहामता कोष संचालन कार्यविधि - २०७५ ।

११. मालिकार्जुन गाउँपालिका आर्थिक ऐन - २०७५

गाउँपालिकामा देखिएका अवसर:

यस क्षेत्रमा देहाय अनुसारका अवसरका पक्षहरु रहेको देखिन्छ :

- यस गाउँपालिकाको पशुपालनमा धेरै सम्भावना हुदा हुदै पनि हाल सम्म व्यावसायिक रुपमा उन्नत जातको पशुपालन व्यवसायको थालनी गर्दै दुग्ध विकास सहकारी जस्ता बहुआयामिक उद्योग उद्यमहरु गर्नसकेमा आम्दानीमा बृद्धि हुनको साथै रोजगारी प्रवर्द्धन गर्न सकिने ठुलो सम्भावना रहेको छ । यस गाउँपालिकाका सबै वडाहरुमा उर्वर खेतीयोग्य जग्गा भएको कारण अन्नवाली तथा नगदेवालीको व्यावसायिक खेती गर्न सकिने अवसर छ ।
- यहाँ मौसमी वेमौसमी तरकारी खेती वा नगदेवाली उत्पादन गर्न सक्ने अवसर छ ।
- घाँस, ढालेघाँस, इत्यादिको राम्रो उत्पादन हुन सक्ने भएकोले व्यावसायिक पशुपालन गरी दुग्ध मासु उत्पादन गर्न सकिने अवसर छ ।
- सडक सञ्जाल विस्तार भैरहेकाले गाउँ शहर अन्तरसम्बन्ध सुदृढ हुदैजाने अवसर छ ।
- तराई तिरका ठूलठूला बजारहरूसंग तथा भारतीय सिमानासँग यातायात सञ्जाल विस्तार भएकाले उत्पादित कृषि उपजहरु तत्कालै बजारसम्म पुऱ्याउन सकिने ।
- गाउँपालिकाभिन्न विभिन्न संघसंस्थाहरु भएकोले यी संस्थाहरुको माध्यमबाट वचत तथा ऋण परिचालन र पूँजी एकत्रित गरी उच्चम व्यवसायमा लगानी गर्न सकिने अवसर छ ।
- सतहको पानीलाई व्यवस्थित र बैज्ञानिक किसिमले लिफ्टीङ्ग गरी कुलाहरु विस्तार गर्न दुरी, क्षेत्रफल, उपयुक्त संभावनाको अध्ययन गरी प्लाष्टिक पोखरी र स्प्रिङ्कलको माध्यमबाट सिंचाई क्षेत्र विस्तार गरी Greenhouse मा तरकारी खेती गर्न सकिने संभावना छ ।
- प्राकृतिक स्रोत साधनको रुपमा प्राप्त ढुङ्गा, बालुवा, रोडा, माटो इत्यादि वातावरण संरक्षण एवम् नियमको प्रतिकूल नहुने गरी नियमानुसार विक्री वितरण गर्न तथा स्थानीय विकास निर्माण कार्यमा उपयोग गर्न सकिने अवसर छ ।
- धार्मिक-सांस्कृतिक पर्यटन, साहसिक पर्यटन, खेलपर्यटन, र पर्यापर्यटनको विकासका प्रचुर अवसरहरु छन् ।

गाउँपालिकामा रहेका चुनौतीहरु

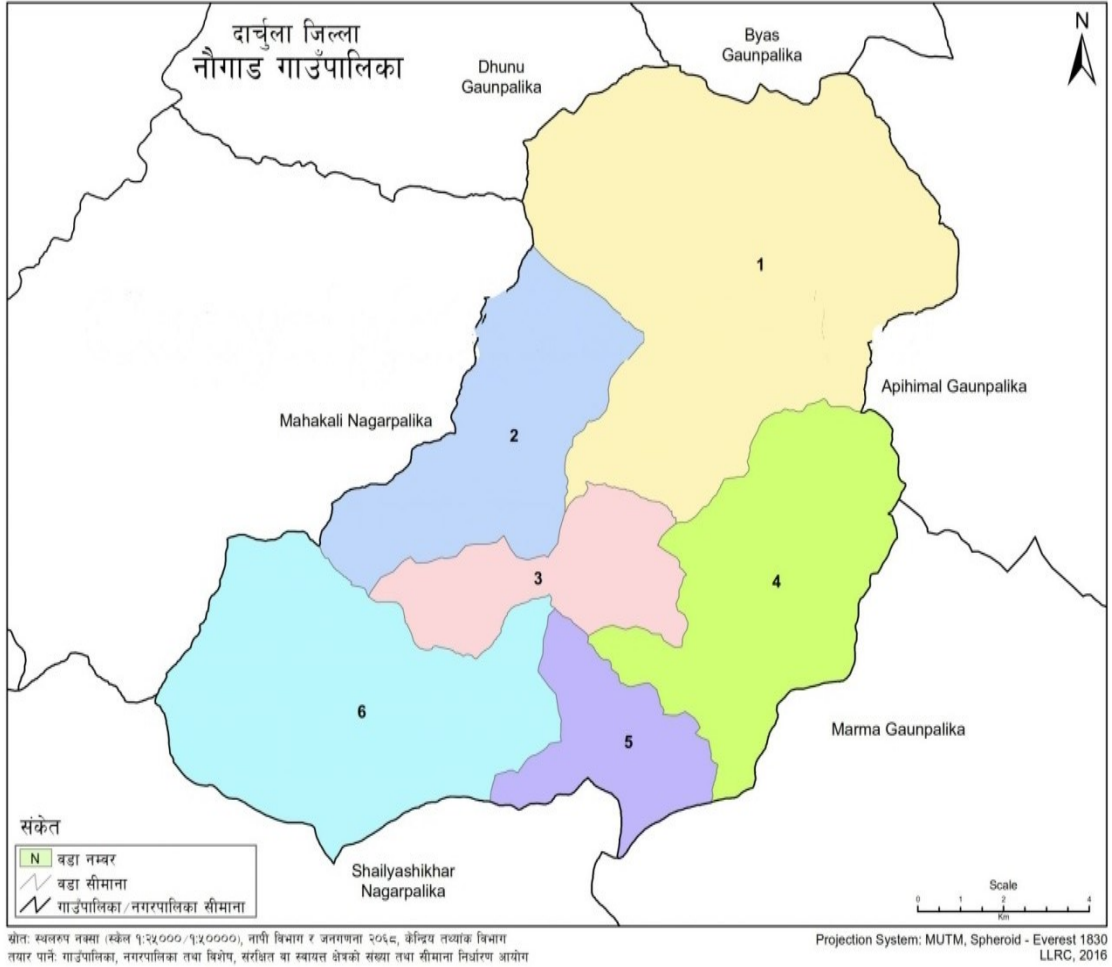
यस क्षेत्रमा देहाय अनुसारका चुनौतीका पक्षहरु रहेको देखिन्छ :

- यस क्षेत्रमा फलफूल एवम् तरकारी उत्पादनको राम्रो सम्भावना रहेता पनि यातायात र बजार मूल्यको अभाव, कृषि प्रविधि र दक्ष जनशक्तिको कमी, सरकारी लगानीमा एकरुपता नभएकोले व्यावसायिक रुपमा फलफूल एवम् तरकारी खेती विस्तार हुन कठिनाई छ ।
- यस गाउँपालिकाका भौगोलिक वनोट र अवस्थितिका सन्दर्भमा कतिपय भेगमा विकटता, जटिलता र केही अप्ठेरोपनको स्थिति रहनु ।
- गाउँपालिका क्षेत्रमा उत्पादित दक्ष, बौद्धिक जनशक्ति आर्थिक सुदृढिकरण र थप अवसरको लागि बाहिरिनु ।

- विकासात्मक कार्य, उद्यम, व्यापारमा स्थानीय निजी क्षेत्रको लगानी वा पुँजी परिचालनमा अति न्यूनता रहनु ।
- पर्यावरणीय विकास, जलवायु परिवर्तन, आधुनिक ज्ञान र प्रविधिको बारेमा धेरै हदसम्म अनभिज्ञता रहनु ।
- विकासका उपलब्धिहरूको जगेर्नामा न्यूनता रहनु ।
- छरिएर रहेका योजनाविहिन परम्परागत बस्तीहरू रहनु ।
- कृषि व्यवसाय, पशुपालन व्यवसायमा देखा पर्ने रोग, ब्याक्टेरिया, महामारी किराको प्रकोपबारे जानकारीको अभाव रहनु ।
- वातावरण संरक्षणको र दुरदृष्टिलाई ख्याल नगरी सडक र ताल निर्माण जस्तो योजना सञ्चालन गर्नु ।
- वैदेशिक रोजगारबाट भित्रिएको रेमिटेन्स रकम, स्थानीय नोकरी, पेन्सन, कृषि तथा पशुपालनबाट प्राप्त भएको नगद रकम गाउँ विकास क्षेत्रमा उद्यम व्यापार, कलकारखाना स्वरोजगार इत्यादिमा लगानी नगर्नु र त्यो रकम गाउँपालिका क्षेत्र बाहिर लगी घरघडेरीमा लगानी गर्नु अर्थात मौद्रिक तरलताका साथ स्थानीय क्षेत्रमा लगानी गरी मुनाफा आर्जन र स्वरोजगार सिर्जना गर्न लगानी नगर्नु ।

नौगाड गाउँपालिका परिचय

श्रोत नक्सा :



नौगाड गा.पा.को ऐतिहासिक चिनारी तथा नामांकरण दार्चुला जिल्लाको उत्तरपूर्व भागमा अवस्थित नौगाड गाउँपालिका साविकका ४ वटा गा.वि.स.हरू (ईयरकोट, खार, सिप्टी र धुलिगडा) मिलेर बनेको छ र दार्चुला सदरमुकामबाट करिब २८ किमि टाँढा रहेको छ । यस गा.पा.को क्षेत्रफल १८०.२७ वर्ग किलोमिटर रहेको छ । यस गा.पा.को पूर्वमा अपि हिमाल गा.पा, उत्तरमा महाकाली नगरपालिका, पश्चिममा शैल्यशिखर नगरपालिका र दक्षिणमा मार्मा गा.पा. पर्दछ ।

कुल ६ वटा वडामा विभाजित यस नौगाड गा.पा.को जनसंख्या १८० ९७ रहेको छ । यस नौगाड गाउँपालिकामा विभिन्न जातजातिहरू रहेका छन् । जसमा धामी, ठगुन्ना, टमटा, ओड, दमाइ, लुहार, कामी, भुल, जोशी, भट्ट, बम, महता, सितोली, डडाल, मन्याल, जुहारी, कार्की, सितोली, महर, ठेकरे, आदी जातजातिहरू यस नौगाड गाउँपालिकामा बसोबास गर्दै आएका छन् ।

भौगोलिक बनावट

तालिका नं.१.८.नौगाड गाउँपालिका :केन्द्र: सा.वि.क.धुलीगडा गा.वि.स.को कार्यालय, क्षेत्रफल: १८०.२७ वर्ग कि.मी

साविक निकाय	हालको वडा	घर परिवार	क्षेत्रफल	कैफियत
इयरकोट गा.वि.स. १ देखि ८	१	३९८		
इयरकोट गा.वि.स. ९ र खार गा.वि.स १,२,३,७,८,९	२	३९४		
खार गा.वि.स ४, ५,६ र सिप्टी गा.वि.स.१	३	३८२		
सिप्टी गा.वि.स. २,३,४,५,६,७	४	५७३		
सिप्टी गा.वि.स.८,९ र धुलीगडा गा.वि.स. ८,९	५	२५७		
धुलीगडा गा.वि.स. १ देखि ७	६	६१२		
नौगाड गाउँपालिका		२६१६		

धरातलीय अवस्था यहाँको भौगोलिक बनावट भिरालो जमिन र पहाडी भुभागमा विभाजित रहेको छ । भौगोलिक विषमताको कारणले गर्दा यो क्षेत्र वनस्पति तथा वन्य जन्तुहरूको विविधताले सम्पन्न रहेको छ । अधिकांश भाग भिरालोपन, विविध प्रकारको वन क्षेत्र, घाँसे मैदान र पानीको स्रोतहरूले भरिपूर्ण रहेको छ । विभिन्न जातजातिको पराम्परागत भेषभुषा, रितीरिवाज र लोक सस्कृति पर्यटन प्रवर्धनका लागि उपयोगी छन् । सडक सञ्जाल, विद्युत, सूचना र संचारको अलावा पर्यटन पूर्वाधारको विकास भएमा धार्मिक, कृषि, वनमा आधारित ग्रामिण पर्यटन विकास मार्फत समग्र नौगाड गाँउपालिकाको विकासमा टेवा पुग्ने देखिन्छ ।

प्राकृतिक सम्पदा

जैविक विविधताका दृष्टिकोणले यस क्षेत्रमा स्तनधारी वन्यजन्तुहरूको साथसाथै विभिन्न प्रजातिको घसिने जीवजन्तुहरू, चराचुरिङ्गीहरू प्रशस्त संख्यामा पाइनुका साथै महत्वपूर्ण वनस्पतिहरू (सल्ला, गुराँस आदि) लगायत मुल्यवान जडीबुटीहरू पाईन्छ । यस गाउँपालिकाको वनक्षेत्रमा गैरकाष्ठ वन पैदावार खास गरी जडिबुटी र सुगन्धित विरुवाहरू प्रयाप्त मात्रामा पाइन्छन् । यहाँका जंगलमा दुर्लभ, बहुमूल्य तथा महत्वपूर्ण जडीबुटीहरू टिमु, चिराइतो पाशाणभेद, दालचिनी, काउलो बोक्रा, सतुवा, जटामसि, तितेपाती, रिठा, कट्की आदि पाइन्छन् ।

यस प्रकारको बहुमूल्य जडीबुटीहरूलाई सामुदायिक वन, कबुलियती वन र सार्वजनिक तथा निजी वन क्षेत्रहरूमा व्यावसायिक रूपमा खेती गरी गैरकाष्ठ वन पैदावारमा आधारित उद्यमहरू स्थानीयस्तरमा सञ्चालन गर्न सकेमा स्थानीय जनताको जीविकोपार्जनमा पनि टेवा पुग्न सक्ने देखिन्छ । नौगाड गाउँपालिकामा भौगोलिक विविधता पाइन्छ । अधिकांश भाग भिरालोपन, विविध प्रकारको वन क्षेत्र, घासे मैदान र पानीको स्रोतहरूले भरिपूर्ण रहेको छ । यही विषमताले गर्दा यस क्षेत्रमा स्तनधारी वन्यजन्तुहरूका साथसाथै विभिन्न प्रजातिका घसिने जीवजन्तुहरू पनि पाइन्छन् ।

यस क्षेत्रमा पाइने मुख्य जीवजन्तुमा मृग, रतुवा, थार, चितुवा, स्याल, बदेल, भालु, बादर, जरायो, रायपाटे बाघ, दुम्सी आदि तथा चरचुरिङ्गीहरूमा कालिज, हुँकुर, न्याउली, कोइली, काँग, सारस, सुगा, च्याकुरा, फ्याउरो आदि प्रशस्त मात्रा पाइन्छन् ।

जलस्रोत

यस नौगाड गाउँपालिकाको बनावट भिरालो जमिन, समथर जमिन, उच्चा डाँडाहरू तथा विभिन्न पानीका मुहानहरू पनि रहेका छन् । जस्तै नौगाड नदी, सुकेखोला, धुलिगाड खोला, रैचुगाड खोला, होपरी खोला, खार खोला आदि पानीका श्रोतहरू रहेका छन् । जलविद्युत उत्पादन, सिंचाई, लघुजलविद्युत, खानेपानीमा यी स्रोतहरूको उपयोग बढाउन सकेमा यस क्षेत्रको विकासमा टेवा पुग्ने देखिन्छ ।

खेतीयोग्य

जमिन यस गा.पा.को करिब २३५९६ रोपनी क्षेत्रफल कृषि क्षेत्रले ओगटेको छ । पहाडी भूवनोटले गर्दा अधिकांस जमिन भिरालो छ । यहाँको मुख्य बाली मकै, गहुँ, हुन् भने समथर जमिन तथा बेशीमा केहि धान खेती पनि हुन्छ । पर्याप्त सिंचाईको व्यवस्था नहुनु, किसानका लागि समयमा उन्नत मल बिऊको व्यवस्था हुन नसक्नु, र परम्परागत खेती प्रणालीमा आधुनिकिकरण हुन नसक्दा उत्पादन न्युन रहेको छ ।

खानी

यस क्षेत्रमा फलाम, सिसा, खरी र चुनढुंगा जस्ता खानीजन्य पदार्थको सम्भावना रहेको छ । तर खानीजन्य पदार्थको विस्तृत सर्वेक्षण र उत्खननका प्रयास नभएकाले उपलब्ध परिमाण एकिन हुन सकेको छैन ।

सांस्कृतिक उत्कृष्टता

खसआर्य समुदायको बाहुल्यता रहेको यस क्षेत्रको परम्परागत भेषभुषा, रितीरिवाज र लोकसंस्कृति पर्यटन प्रवर्द्धनका लागि उपयोगी छन् । सडक संजाल, बिधुत, सरंचना र संचारको अलावा पर्यटनपूर्वाधारको विकास भएमा धार्मिक, कृषि, वनमा आधारित ग्रामिण पर्यटन बिकास मार्फत समग्र गाउँपालिकाको बिकासमा टेवा पुग्ने देखिन्छ । यस नौगाड गाउँपालिकामा विभिन्न धार्मिक तथा पर्यटकीय क्षेत्रहरू पनि रहेका छन् । जसमध्ये नौगाड गाउँपालिकाको सबैभन्दा अग्लो स्थानमा रहेको सिद्धको टोपी पनि एक हो ।

यस्तै दार्चुला जिल्लाकै प्रसिद्ध धार्मिक तथा पर्यटकीय स्थल छिपुलथान, लगायत थुप्रै धार्मिक तथा पर्यटकीय ठाउँहरू पनि यस नौगाड गाउँपालिका भित्र रहेका छन् । भौगोलिक हिसाबले विकट रहे पनि नौगाड गाउँपालिका प्राकृतिक रूपमा एकदमै सुन्दर र रमणीय ठाउँ रहेको छ । यहाँको प्राकृतिक सुन्दरता पर्यटकहरूलाई स्वागत गर्न प्रतिकारत छ तर आवश्यक पुर्वाधार र प्रचारप्रसारको कमीले हालसम्म पर्यटक उलेखनीय रूपमा आएको पाइदैन । यहाँको मौलिक संस्कृति र विभिन्न नाचगानहरू जस्तै देउडा र जीवनपद्धति पनि पर्यटनको लागि आकर्षक हुन सक्छन् ।

नौगाड गाउँपालिकाले जारी गरेका ऐन, कानून, निर्देशिका तथा कार्यविधि

क्र.सं .	ऐननिर्देशिका तथा कार्यविधिको विवरण, कानून,
१	नौगाड गाउँपालिका को "वातावरण तथा प्राकृतिक स्रोत संरक्षण ऐन, २०७९"
२	"नौगाड गाउँपालिकाको अनुगमन तथा सुपरिवेक्षण समितिको कार्यसञ्चालन कार्यविधि, २०८०"
३	उपाध्यक्ष कोशेली कार्यक्रम सञ्चालन सम्बन्धी कार्यविधि, २०७९
४	नौगाड गाउँपालिका आपतकालीन कार्यसञ्चालन विधि, २०७९
५	कार्यस्थलमा हुने यौनजन्य दुर्व्यवहार (निवारण) आचार संहिता, २०७९
६	नौगाड गाउँपालिका आर्थिक ऐन, २०८०
७	नौगाड गाउँपालिका न्यायिक समिति (कार्यविधि सम्बन्धी) ऐन, २०७९
८	सीप विकास तालिम केन्द्र सञ्चालन तथा व्यवस्थापन कार्यविधि, २०७९
९	नौगाड गाउँपालिकाको "आर्थिक कार्यविधि नियमित र व्यवस्थित गर्न बनेको ऐन, २०७९
१०	नौगाड गाउँपालिकाको विनियोजन ऐन, २०८०
११	नौगाड गाउँपालिका शिक्षा ऐन, २०७९
१२	नौगाड गाउँपालिका प्राईभेट फर्म रजिष्ट्रेशन ऐन २०७९
१३	बजेट तथा कार्यक्रम तर्जुमा समितिको कार्यसञ्चालन कार्यविधि, २०८०
१४	स्थानीय राजस्व परामर्श समितिको कार्यसञ्चालन कार्यविधि, २०८०
१५	नौगाड गाउँपालिकाको लेखा समिति (गठन तथा सञ्चालन) कार्यविधि, २०८०
१६	नौगाड गाउँपालिकाको विधायन समिति (गठन तथा सञ्चालन) कार्यविधि, २०८०
१७	नौगाड गाउँपालिका विषयगत समिति -कार्यसञ्चालन_ कार्यविधि, २०८०
१८	नौगाड गाउँपालिका साना तथा लघु जलविद्युत परियोजना नियमन, सञ्चालन तथा व्यवस्थापन ऐन २०७९
१९	नौगाड गाउँपालिकाको श्रम सहकारी गठन, परिचालन तथा व्यवस्थापन कार्यविधि, २०७९
२०	नौगाड गाउँपालिका "सुशासन तथा विकास समिति (गठन तथा सञ्चालन) कार्यविधि २०८०
२१	नौगाड गाउँपालिकाको सहकारी ऐन, २०७९
२२	सार्वजनिक खरिद नियमावली, २०७९
२३	नौगाड गाउँपालिका हेवि यान्त्रिय उपकरण सञ्चालन कार्यविधि, २०७९
२४	नौगाड गाउँपालिका बजार व्यवस्थापन तथा अनुगमन कार्यविधि, २०७९

विकासका सम्भावनाहरू:

दार्चुला जिल्लामा धार्मिक, प्राकृतिक, सांस्कृतिक, एवम् साहसिक पर्यटनका लागि निकै महत्वपूर्ण सम्भावनाहरू भएका क्षेत्रहरू रहेका छन् । प्रमुख धार्मिक क्षेत्रहरूमा धर्मी गुफा (खण्डेश्वरी), शिखर डाडा, मालिकार्जन, मालिकार्जन, हुनैनाथ मन्दिर हुनैनाथ, जयपुर मन्दिर रिठाचौपाता, बन्तोली मन्दिर बोहरीगाउँ, महलको भग्नावशेष देवल, गोकुलेश्वर शिव मन्दिर गोकुलेश्वर लटिनाथ मन्दिर, छिपुलथान क्षेत्र, सिप्टी विनायक, दुर्गा मन्दिर, सिद्ध टोपी, नागु भवानी, रहेका छन् भने साहसिक पर्यटकका लागि अपी हिमाल ७१३२ मि. (घुषा), व्याँस हिमाल ६७७० मि. (व्यास), नाम्पा ६७५४ मि. (व्याँस), लिपुलेक ५००० मीटर लगायतका क्षेत्रहरू छन् ।

अन्य पर्यटकीय क्षेत्रहरूमा बोहरीगाउँ महलको भग्नावशेष (उकु), सुर्मासरोवर ताल (खण्डेश्वरी), आदि रहेका छन् । सूदुरपश्चिमका प्रमुख पर्यटकीय क्षेत्रहरूको (शैलेश्वरी, मेलौली, त्रिपुरासुन्दरी, निगलाशैनी, खप्तण्ड क्षेत्र, अपी हिमाल) भ्रमण गर्ने पर्यटकलाई पनि आकर्षण गराउन सकिन्छ । हिमाली जिल्ला भएकोले भिरालो जमिनमा जडिबुटी तथा बनस्पति खेतीको प्रचुर सम्भावना रहेको छ । व्यवस्थित रूपमा जडीबुटीको व्यवस्थापन तथा प्रशोधन गर्न सके यस गाउँपालिका सहित समग्र जिल्लाको आयआर्जन गर्ने एक प्रमुख श्रोत बन्न सक्छ । स-साना जलविद्युतका आयोजनाहरूको पनि प्रचुर सम्भावना देखिन्छ । जसले गर्दा विद्युतमा आधारित कुटिर उद्योगहरू सञ्चालन गर्न सकिने देखिन्छ ।

सार्वजनिक प्रतिवद्धता २०८०

दार्चुला जिल्ला सामाजिक आर्थिक तथा पूर्वाधार लगायतको विकासका दृष्टिले पछि परेको अवस्थालाई मनन् गर्दै संघीय लोकतान्त्रिक गणतान्त्रिक शासन व्यवस्थाको संविधानतह सफल कार्यान्वयन गर्दै दार्चुला जिल्लाको सर्वाङ्गिक विकासका लागि मिति २०८० साल वैशाख २४ गतेका दिन दार्चुलाबाट निर्वाचित प्रतिनिधि सभा सदस्य, प्रदेश सभा सदस्य, जिल्लाका सबै स्थानीय तहका जनप्रतिनिधिहरु, प्रमुख जिल्ला अधिकारी लगायत सम्पूर्ण कार्यालय प्रमुख तथा सरोकारवालाहरु सम्मिलित दार्चुलाको विकासका सवालहरु विषयक अन्तक्रिया कार्यक्रममा सहभागी हामी जनप्रतिनिधि /कर्मचारी/ सरोकारवाला सबै देहायको बुँदामा सार्वजनिक प्रतिवद्धता गर्न सहमत भएका छौं ।

तपशिल

१. दार्चुला जिल्लाको विकासको समीक्षा चुनौती र सम्भावनाको खोजिका निमित्त साझा छलफल बहस तथा अन्तक्रियालाई निरन्तरता दिने ।
२. जिल्लाका सबै स्थानीय तह हरूले योजना तथा बजेट तर्जुमा गर्दा समावेशी, सन्तुलित र जनताको आवश्यकताका आधारमा गर्ने छौं ।
३. जिल्लाको विकासमा राजनीतिक पूर्वाग्रह तथा भेदभाव राख्ने छैनौं ।
४. प्रत्येक आर्थिक वर्षमा बजेट तर्जुमा हुँदा जनस्तरबाट स्थानीय तह हुदै माग भई आएका योजनाहरुलाई प्राथमिकताका साथ प्रदेश/संघको बजेटमा समावेश गर्ने प्रयासका लागि प्रतिवद्ध छौं ।
५. जिल्लाको पूर्वाधार विकासका साथ साथै सामाजिक आर्थिक क्षेत्रको विकासका निमित्त समेत सबैले आ-आफ्नो तहबाट प्रयत्न जारी राख्ने छौं ।
६. दार्चुला जिल्लाको सर्वाङ्गिक क्षेत्रको विकासका निमित्त स्थानीय तह, प्रदेश तथा संघ सरकारका साथ साथै निती तथा सहकारी क्षेत्रमा सहकार्य गर्नेछौं ।
७. दार्चुलाको सर्वपक्षीय विकासमा सबैको पहल कदमी गरी तपशिलका रणनीतिक महत्वका योजनाहरु यथाशाक्य छिटो सम्पन्न गर्न प्रतिवद्ध छौं ।

तपशिल:

१. तिँकर सडक योजना
२. तिँकर नाकामा अध्यागमन कार्यालय स्थापना

(Handwritten signatures and marks)

३. महाकाली तटबन्ध, नौगाड, चमेलिया, कालागाड, भर्तोला, लाशकुखोला लगायतका नदीहरु
४. भर्तोला लाली शेरा सडक र शेरामा मोटर पुल
५. धाप बरमुडे बगौरा सडक
६. गोकुलेश्वर विमानस्थल
७. गोकुलेश्वर र जिल्ला अस्पताल दार्चुलाको स्तरोन्नती
८. पालिकाहरुमा १० शैयाको अस्पताल निर्माण गर्ने
९. देथला धुलिगडा दल्लेख खलंगा सडक
१०. बिटुले पारिवगर खण्डेधरी सडक
११. उद्यमशिलता तथा रोजगारी प्रवर्द्धन कार्यक्रम
१२. समग्र पर्यटकीय क्षेत्रहरु अपि, शैल्यशिखर मालिकार्जुन सातौधाम, हुनैनाथ मन्दिर क्षेत्र उकु महल, व्याँस गोतु तातोपानी रानिकोट्टा, सिद्धटोपी, बट्टमदह, परमचुली धाम, रतौडा तिर्थस्थल लगायतका क्षेत्रहरुको विकास र प्रवर्द्धन गर्ने ।
१३. स्थानीय स्तरका जडिबुडी संकलन केन्द्र तथा प्रशोधन केन्द्र निर्माण
१४. बिनायकधार डाइभर सिटी निर्माण मार्मा गा.पा. वडा नं. ६ र नौगाड गा.पा. वडा नं. ४
१५. लटीनाथ बजानी हुदै बैतडी जिल्ला जोड्ने सडक
१६. पारिवगर घोलजर परमचुली हुदै बझाङ जिल्ला जोड्ने सडक
१७. होपरि सितोला घुषा अपि बेस क्याम्प सडक
१८. ऐरीछाना रिठाचौपाता धन्थला हुदै बैतडी जोड्ने सडक
१९. महिला शसक्तिकरण तथा रोजगारी सृजना कार्यक्रम
२०. व्याँसऋषिको मुर्ती स्थापना
२१. गोकुलेश्वर लाली सडक
२२. खेलमैदान तथा कवर्डहल निर्माण
२३. ऐबिछाना-धन्थला रिठाचौपाता, लामोली-धन्थला सडक, धन्थला पुल



सन्दर्भ सामाग्री:

- दार्चुला जिल्लाका ९ वटै स्थानीय तहका पार्श्वचित्र
- स्थानीय तहका वेभसाईटहरु
- जिल्ला तथ्याङ्क कार्यालय
- जिल्ला समन्वय समिति

संगठनात्मक विवरण:

